# VELOCIDAD DEL VIENTO

## Análisis Año 2007

Agro Cabildo

CABILDO TENERIFE

La red de estaciones agrometeorológicas del Cabildo Insular de Tenerife, que gestiona el Servicio Técnico de Agricultura y Desarrollo Rural, ha sido diseñada como apoyo a los trabajos propios y en especial a la elaboración de los avisos fitosanitarios y las recomendaciones de riego que se difunden semanalmente a través de www.agrocabildo.com . Pero, por otra parte, los datos están siendo utilizados no sólo con fines agrarios sino que se nos han solicitado por numerosos usuarios para otras aplicaciones; en especial, últimamente, para estudios relacionados con la captación de energía eólica y solar. Por ello, estamos mejorando el acceso directo a la base de datos de aquellos usuarios que lo deseen.

Sin embargo, no todos los usuarios tienen los conocimientos necesarios para interpretar y relacionar debidamente estos datos por lo que desde el año 2004 venimos insertando en AgroCabildo unos análisis de los registros anuales realizados por Luis Santana Pérez, que a lo largo de los años hemos ido modificando de acuerdo a la experiencia adquirida y a los comentarios recibidos con el fin de hacerlos más útiles para múltiples usuarios.

El presente estudio se refiere al año 2007, en el que se han introducido algunas novedades respecto al estudio del año 2006, como la comparación de valores medios o acumulados 2007 con valores normales (aunque la serie sea a partir del 2004) y contornos de parámetros a escala comarcal según la altitud

Los parámetros estudiados son: precipitación, temperatura, humedad relativa, velocidad del viento, radiación solar directa y evapotranspiración potencial.

Para ello se han utilizado los datos de las estaciones que componen nuestra red agrometeorológica, así como los de algunas estaciones de otras instituciones, especialmente del Instituto Canario de Investigaciones Agrarias (ICIA), el ITER y el Museo de Ciencias Naturales, a los que expresamos nuestro agradecimiento.

José Manuel Hernández Abreu
Jefe del Servicio de Agricultura y Desarrollo Rural del Cabildo de Tenerife

# ÍNDICE

RELACIÓN DE ESTACIONES AGROMETEOROLÓGICAS ..... 4
Localización de las estaciones agrometeorológicas ..... 6
Instrumentos ..... 7

VELOCIDAD DEL VIENTO MEDIA MENSUAL Y ANUAL ..... 8

VELOCIDAD DEL VIENTO NORMAL Y ANUAL ..... 29

MAPA ESQUEMÁTICO DE ISOLÍNEAS DE VELOCIDAD ..... 34

VELOCIDAD DEL VIENTO POR COMARCAS ..... 36

PERFILES ANEMOMÉTRICOS EN LA COSTA EN INVIERNO Y VERANO ..... 57

PERFILES ANEMOMÉTRICOS EN LAS MEDIANÍAS EN INVIERNO Y VERANO ..... 63

***Nota: Existe un documento anexo que continúa con el estudio de la velocidad del viento***

# RELACIÓN DE ESTACIONES AGROMETEOROLÓGICAS

| COMARCA DE ACENTEJO | | | |
|---|---|---|---|
| **MUNICIPIO** | **LOCALIDAD** | **ALTITUD** | **ZONA** |
| LAGUNA | TEJINA | 90 m | Noreste |
| TEGUESTE | LA PADILLA | 400 m | Noreste |
| SANTA ÚRSULA | LA CORUJERA | 550 m | Norte |
| LA MATANZA | CRUZ DEL CAMINO | 650 m | Norte |
| TACORONTE | AGUA GARCIA | 694 m | Noreste |
| LA VICTORIA | EL LOMO | 825 m | Norte |
| EL SAUZAL | RAVELO | 922 m | Noreste |

| VALLE DE LA OROTAVA | | | |
|---|---|---|---|
| **MUNICIPIO** | **LOCALIDAD** | **ALTITUD** | **ZONA** |
| LA OROTAVA | EL RINCÓN | 216 m | Norte |
| LA OROTAVA | LA PERDOMA - EL RATIÑO | 380 m | Norte |
| LA OROTAVA | LA PERDOMA - LA SUERTE | 550 m | Norte |
| LOS REALEJOS | PALO BLANCO | 595 m | Norte |
| LA OROTAVA | BENIJOS | 906 m | Norte |

| COMARCA DE ICODEN | | | |
|---|---|---|---|
| **MUNICIPIO** | **LOCALIDAD** | **ALTITUD** | **ZONA** |
| LA GUANCHA | CHARCO DEL VIENTO | 60 m | Norte |
| ICOD DE LOS VINOS | SANTA BARBARA | 475 m | Norte |
| ICOD DE LOS VINOS | REDONDO | 525 m | Norte |
| LOS REALEJOS | ICOD EL ALTO | 770 m | Norte |

| COMARCA DE DAUTE | | | |
|---|---|---|---|
| **MUNICIPIO** | **LOCALIDAD** | **ALTITUD** | **ZONA** |
| BUENAVISTA DEL NORTE | BUENAVISTA DEL NORTE | 66 m | Noroeste |
| LOS SILOS | TIERRA DEL TRIGO | 450 m | Noroeste |
| BUENAVISTA DEL NORTE | EL PALMAR | 555 m | Noroeste |
| EL TANQUE | RUIGOMEZ – GALERÍA CUBO | 750 m | Norte |

| COMARCA DE ISORA | | | |
|---|---|---|---|
| **MUNICIPIO** | **LOCALIDAD** | **ALTITUD** | **ZONA** |
| GUÍA DE ISORA | PLAYA SAN JUAN | 50 m | Oeste |
| GUÍA DE ISORA | GUÍA DE ISORA | 476 m | Oeste |
| GUÍA DE ISORA | EL POZO | 700 m | Oeste |
| GUÍA DE ISORA | CHÍO | 735 m | Oeste |
| SANTIAGO DEL TEIDE | VALLE DE ARRIBA | 990 m | Noroeste |
| GUÍA DE ISORA | ARIPE – LOS LLANITOS | 1032 m | Oeste |

| COMARCA DE ABONA | | | |
|---|---|---|---|
| **MUNICIPIO** | **LOCALIDAD** | **ALTITUD** | **ZONA** |
| ARONA | LAS GALLETAS | 73 m | Sur |
| ARICO | LLANOS DE SAN JUAN | 135 m | Sur |
| ARICO | TEGUEDITE - EL VISO | 410 m | Sur |
| GRANADILLA | CHARCO DEL PINO | 505 m | Sur |
| ARICO | ORTIZ - BCO. LA PUENTE | 725 m | Sur |
| GRANADILLA | EL PINALETE | 850 m | Sur |
| ARICO | EL BUENO - LOS HELECHOS | 930 m | Sur |
| VILAFLOR | EL FRONTÓN | 1258 m | Sur |

| VALLE DE GÜÍMAR | | | |
|---|---|---|---|
| **MUNICIPIO** | **LOCALIDAD** | **ALTITUD** | **ZONA** |
| GÜÍMAR | LA PLANTA | 50 m | Sureste |
| GÜÍMAR | TOPO NEGRO | 290 m | Sureste |
| GÜÍMAR | BARRANCO BADAJOZ | 340 m | Sureste |
| GÜÍMAR | LOMO MENA | 500 m | Sur |
| ARAFO | AÑAVINGO | 700 m | Sureste |

| COMARCA DE ANAGA | | | |
|---|---|---|---|
| **MUNICIPIO** | **LOCALIDAD** | **ALTITUD** | **ZONA** |
| S/C DE TENERIFE | MUSEO DE CIENCIAS | 25 m | Este |

# Localización de las estaciones agrometeorológicas

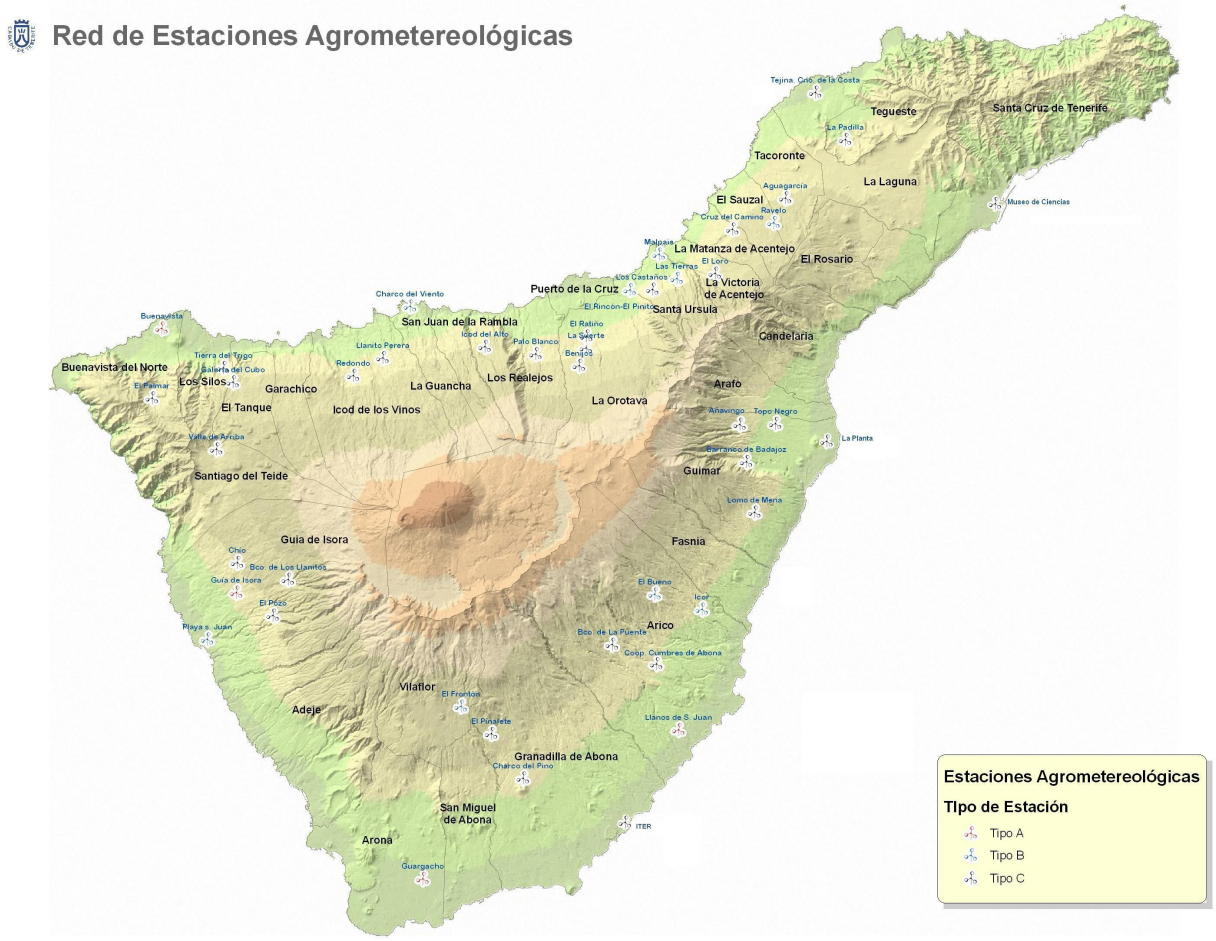

# Instrumentos

**ANEMÓMETRO y VELETA**

- **Anemómetro** adecuado para la medida de la velocidad del viento. Intervalo de medida 0.5 a 40 m/s. Resolución 0.8 m/s. Carga máxima 60 m/s. Temperatura ambiente – 25 ºC y 60 ºC.

- **Veleta** adecuada para la medida de la dirección del viento. Intervalo de medida 0 a 358 º. Resolución 0.5 º. Carga máxima 60 m/s. Temperatura ambiente – 25 ºC y 60 ºC.

**Estación Agrometeorológica**

Medidas de temperatura y humedad relativa del aire, velocidad y dirección del viento, precipitación, radiación solar directa y evaporación de la superficie de agua

# VELOCIDAD DEL VIENTO MEDIA MENSUAL Y ANUAL

***Nota:*** *Un registro de temperatura del aire es el valor medio de las observaciones escrutadas en periodos de 12 minutos*

## COMARCA DE ACENTEJO

### LAGUNA – TEJINA

| ESTADÍSTICAS DE VELOCIDAD (km/h) | | | | | | | | | | | | |
|---|---|---|---|---|---|---|---|---|---|---|---|---|
| **Mes** | **ENE** | **FEB** | **MRZ** | **ABR** | **MAY** | **JUN** | **JUL** | **AGT** | **SEP** | **OCT** | **NOV** | **DIC** |
| **----** | 6.7 | 3.7 | 5.8 | 4.7 | 5.7 | 3.8 | 4.7 | 3.9 | 3.0 | 2.6 | 3.4 | 4.0 |

| FRECUENCIAS RELATIVAS EN INTERVALOS DE VELOCIDAD (km/h) | | | | | | | | | | | | |
|---|---|---|---|---|---|---|---|---|---|---|---|---|
| **Mes** | **ENE** | **FEB** | **MRZ** | **ABR** | **MAY** | **JUN** | **JUL** | **AGT** | **SEP** | **OCT** | **NOV** | **DIC** |
| **CALMAS** | 9.6 | 25.3 | 12.3 | 13.9 | 11.0 | 25.4 | 22.9 | 21.4 | 40.6 | 38.8 | 34.9 | 22.2 |
| **0 < V <= 5** | 30.7 | 43.5 | 24.1 | 35.8 | 28.2 | 34.8 | 32.1 | 38.5 | 31.1 | 40.5 | 32.8 | 40.8 |
| **5 < V <= 10** | 39.0 | 27.2 | 53.3 | 46.2 | 50.1 | 38.6 | 35.6 | 39.9 | 24.6 | 20.1 | 28.7 | 33.5 |
| **10 < V <= 15** | 15.2 | 4.0 | 9.9 | 4.1 | 9.3 | 1.1 | 7.4 | 0.2 | 3.7 | 0.4 | 3.5 | 2.5 |
| **15 < V <= 20** | 3.9 | 0.0 | 0.4 | 0.0 | 1.4 | 0.0 | 1.9 | 0.0 | 0.0 | 0.2 | 0.1 | 0.5 |
| **20 < V** | 1.6 | 0.0 | 0.0 | 0.0 | 0.0 | 0.0 | 0.0 | 0.0 | 0.0 | 0.0 | 0.0 | 0.5 |

**VELOCIDAD DEL VIENTO MEDIA ANUAL: 4.3 km/h**

| VELOCIDAD DEL VIENTO MEDIA MENSUAL NORMAL (km/h) | | | | | | | | | | | | |
|---|---|---|---|---|---|---|---|---|---|---|---|---|
| **Nº Años** | 4 | 4 | 4 | 4 | 4 | 4 | 4 | 4 | 4 | 4 | 4 | 4 |
| **-----** | 4.9 | 6.0 | 5.0 | 4.9 | 5.2 | 4.2 | 4.7 | 3.6 | 3.9 | 3.4 | 4.3 | 5.3 |

### TEGUESTE - LA PADILLA

| ESTADÍSTICAS DE VELOCIDAD (km/h) | | | | | | | | | | | | |
|---|---|---|---|---|---|---|---|---|---|---|---|---|
| **Mes** | **ENE** | **FEB** | **MRZ** | **ABR** | **MAY** | **JUN** | **JUL** | **AGT** | **SEP** | **OCT** | **NOV** | **DIC** |
| **----** | 9.6 | 5.6 | 7.1 | 7.6 | 7.9 | 5.7 | 5.4 | 7.0 | 4.4 | 4.6 | 6.0 | 6.1 |

| FRECUENCIAS RELATIVAS EN INTERVALOS DE VELOCIDAD (%) | | | | | | | | | | | | |
|---|---|---|---|---|---|---|---|---|---|---|---|---|
| **Mes** | **ENE** | **FEB** | **MRZ** | **ABR** | **MAY** | **JUN** | **JUL** | **AGT** | **SEP** | **OCT** | **NOV** | **DIC** |
| **CALMAS** | 4.9 | 11.7 | 5.8 | 6.1 | 4.2 | 9.6 | 9.3 | 3.8 | 19.1 | 17.8 | 11.4 | 8.2 |
| **0 < V <= 5** | 16.9 | 36.2 | 29.9 | 22.6 | 16.0 | 25.6 | 32.8 | 12.9 | 34.4 | 31.5 | 35.7 | 35.5 |
| **5 < V <= 10** | 29.4 | 37.0 | 36.2 | 38.7 | 49.4 | 59.2 | 50.8 | 70.9 | 45.2 | 48.1 | 33.9 | 41.2 |
| **10 < V <= 15** | 32.5 | 14.4 | 26.7 | 30.8 | 28.9 | 5.5 | 6.2 | 12.3 | 1.3 | 2.6 | 14.9 | 11.6 |
| **15 < V <= 20** | 13.5 | 0.7 | 1.5 | 1.7 | 1.4 | 0.0 | 0.8 | 0.0 | 0.0 | 0.0 | 4.1 | 2.4 |
| **20 < V** | 2.8 | 0.0 | 0.0 | 0.1 | 0.1 | 0.0 | 0.0 | 0.0 | 0.0 | 0.0 | 0.0 | 1.1 |

**VELOCIDAD DEL VIENTO MEDIA ANUAL: 6.4 km/h**

| VELOCIDAD DEL VIENTO MEDIA MENSUAL NORMAL (km/h) | | | | | | | | | | | | |
|---|---|---|---|---|---|---|---|---|---|---|---|---|
| **Nº Años** | 3 | 3 | 3 | 3 | 3 | 3 | 3 | 3 | 3 | 3 | 3 | 3 |
| **-----** | 7.8 | 8.5 | 7.3 | 7.7 | 6.6 | 5.4 | 5.8 | 5.2 | 4.7 | 4.0 | 4.4 | 6.6 |

## SANTA URSULA - LA CORUJERA

| ESTADÍSTICAS DE VELOCIDAD (km/h) | | | | | | | | | | | | |
|---|---|---|---|---|---|---|---|---|---|---|---|---|
| **Mes** | **ENE** | **FEB** | **MRZ** | **ABR** | **MAY** | **JUN** | **JUL** | **AGT** | **SEP** | **OCT** | **NOV** | **DIC** |
| **----** | 6.0 | 5.1 | 5.2 | 4.9 | 4.7 | 3.9 | 4.6 | 4.2 | 3.7 | 4.1 | 4.3 | 5.2 |

| FRECUENCIAS RELATIVAS EN INTERVALOS DE VELOCIDAD (%) | | | | | | | | | | | | |
|---|---|---|---|---|---|---|---|---|---|---|---|---|
| **Mes** | **ENE** | **FEB** | **MRZ** | **ABR** | **MAY** | **JUN** | **JUL** | **AGT** | **SEP** | **OCT** | **NOV** | **DIC** |
| **CALMAS** | 2.3 | 2.6 | 2.9 | 3.6 | 5.4 | 8.6 | 6.5 | 4.8 | 9.2 | 4.6 | 4.6 | 2.4 |
| **0 < V <= 5** | 37.6 | 40.4 | 43.2 | 43.5 | 50.1 | 66.9 | 57.2 | 63.6 | 69.8 | 67.1 | 59.1 | 42.1 |
| **5 < V <= 10** | 55.0 | 56.4 | 51.7 | 52.6 | 44.1 | 24.4 | 31.0 | 31.1 | 21.0 | 28.3 | 35.7 | 53.7 |
| **10 < V <= 15** | 1.3 | 0.6 | 1.6 | 0.4 | 0.4 | 0.0 | 4.4 | 0.4 | 0.0 | 0.0 | 0.4 | 0.8 |
| **15 < V <= 20** | 0.8 | 0.0 | 0.1 | 0.0 | 0.0 | 0.0 | 0.9 | 0.0 | 0.0 | 0.0 | 0.2 | 0.1 |
| **20 < V** | 3.0 | 0.0 | 0.4 | 0.0 | 0.0 | 0.0 | 0.0 | 0.0 | 0.0 | 0.0 | 0.0 | 0.8 |

**VELOCIDAD DEL VIENTO MEDIA ANUAL: 4.7 km/h**

| VELOCIDAD DEL VIENTO MEDIA MENSUAL NORMAL (km/h) | | | | | | | | | | | | |
|---|---|---|---|---|---|---|---|---|---|---|---|---|
| **Nº Años** | 2 | 2 | 2 | 3 | 3 | 3 | 3 | 3 | 3 | 3 | 3 | 3 |
| **-----** | 5.1 | 5.8 | 4.8 | 4.3 | 4.1 | 3.6 | 4.2 | 3.8 | 4.1 | 3.9 | 4.3 | 4.7 |

## MATANZA - CRUZ DEL CAMINO

| ESTADÍSTICAS DE VELOCIDAD (km/h) | | | | | | | | | | | | |
|---|---|---|---|---|---|---|---|---|---|---|---|---|
| **Mes** | **ENE** | **FEB** | **MRZ** | **ABR** | **MAY** | **JUN** | **JUL** | **AGT** | **SEP** | **OCT** | **NOV** | **DIC** |
| **----** | 6.9 | 4.4 | 4.7 | 3.9 | 4.5 | 3.8 | 4.3 | 3.8 | 3.6 | 4.0 | 4.6 | 5.5 |

| FRECUENCIAS RELATIVAS EN INTERVALOS DE VELOCIDAD (%) | | | | | | | | | | | | |
|---|---|---|---|---|---|---|---|---|---|---|---|---|
| **Mes** | **ENE** | **FEB** | **MRZ** | **ABR** | **MAY** | **JUN** | **JUL** | **AGT** | **SEP** | **OCT** | **NOV** | **DIC** |
| **CALMAS** | 6.1 | 9.8 | 7.5 | 11.7 | 10.3 | 12.0 | 12.7 | 13.0 | 12.9 | 11.7 | 5.7 | 4.5 |
| **0 < V <= 5** | 39.0 | 49.4 | 49.0 | 51.6 | 49.8 | 58.9 | 56.6 | 56.0 | 62.8 | 58.4 | 54.4 | 42.4 |
| **5 < V <= 10** | 37.4 | 39.0 | 39.8 | 36.7 | 36.1 | 29.1 | 24.0 | 30.8 | 24.2 | 27.8 | 36.9 | 46.4 |
| **10 < V <= 15** | 7.5 | 1.8 | 3.0 | 0.0 | 3.8 | 0.0 | 5.8 | 0.1 | 0.0 | 1.5 | 2.7 | 4.6 |
| **15 < V <= 20** | 4.7 | 0.0 | 0.7 | 0.0 | 0.0 | 0.0 | 1.0 | 0.0 | 0.0 | 0.5 | 0.3 | 0.8 |
| **20 < V** | 5.3 | 0.0 | 0.0 | 0.0 | 0.0 | 0.0 | 0.0 | 0.0 | 0.0 | 0.1 | 0.0 | 1.3 |

**VELOCIDAD DEL VIENTO MEDIA ANUAL: 4.5 km/h**

| VELOCIDAD DEL VIENTO MEDIA MENSUAL NORMAL (km/h) | | | | | | | | | | | | |
|---|---|---|---|---|---|---|---|---|---|---|---|---|
| **Nº Años** | 2 | 2 | 2 | 2 | 2 | 2 | 2 | 3 | 3 | 3 | 3 | 3 |
| **-----** | 5.4 | 5.9 | 4.7 | 4.4 | 4.1 | 3.3 | 3.4 | 3.3 | 3.7 | 3.5 | 4.0 | 4.5 |

## TACORONTE - AGUA GARCIA

| ESTADÍSTICAS DE VELOCIDAD (km/h) | | | | | | | | | | | | |
|---|---|---|---|---|---|---|---|---|---|---|---|---|
| **Mes** | **ENE** | **FEB** | **MRZ** | **ABR** | **MAY** | **JUN** | **JUL** | **AGT** | **SEP** | **OCT** | **NOV** | **DIC** |
| **----** | 13.4 | 6.3 | 7.8 | 7.5 | 8.1 | 5.5 | 5.7 | 5.5 | 4.9 | 5.8 | 7.3 | |

| FRECUENCIAS RELATIVAS EN INTERVALOS DE VELOCIDAD (%) | | | | | | | | | | | | |
|---|---|---|---|---|---|---|---|---|---|---|---|---|
| **Mes** | **ENE** | **FEB** | **MRZ** | **ABR** | **MAY** | **JUN** | **JUL** | **AGT** | **SEP** | **OCT** | **NOV** | **DIC** |
| **CALMAS** | 3.6 | 5.1 | 3.1 | 3.8 | 2.6 | 6.2 | 7.7 | 6.4 | 7.5 | 6.4 | 3.1 | |
| **0 < V <= 5** | 14.7 | 33.4 | 22.0 | 21.9 | 20.1 | 35.0 | 42.6 | 36.8 | 42.4 | 32.5 | 23.7 | |
| **5 < V <= 10** | 23.7 | 45.8 | 48.0 | 48.9 | 49.0 | 53.0 | 39.1 | 51.1 | 47.1 | 54.0 | 49.7 | |
| **10 < V <= 15** | 20.1 | 13.8 | 21.1 | 22.9 | 22.0 | 5.8 | 2.8 | 5.6 | 2.9 | 5.1 | 19.0 | |
| **15 < V <= 20** | 15.7 | 1.5 | 4.5 | 2.5 | 4.7 | 0.0 | 6.4 | 0.1 | 0.0 | 1.2 | 4.4 | |
| **20 < V** | 22.2 | 0.5 | 1.3 | 0.0 | 1.8 | 0.0 | 1.5 | 0.0 | 0.0 | 0.9 | 0.0 | |

**VELOCIDAD DEL VIENTO MEDIA ANUAL: 6.9 km/h**

| VELOCIDAD DEL VIENTO MEDIA MENSUAL NORMAL (km/h) | | | | | | | | | | | | |
|---|---|---|---|---|---|---|---|---|---|---|---|---|
| **Nº Años** | 2 | 2 | 2 | 2 | 2 | 2 | 2 | 3 | 3 | 3 | 3 | 3 |
| **-----** | 1.2 | 9.2 | 7.7 | 7.2 | 6.3 | 5.6 | 5.2 | 5.4 | 5.8 | 5.7 | 6.9 | 8.7 |

## LA VICTORIA - EL LOMO

| ESTADÍSTICAS DE VELOCIDAD (km/h) | | | | | | | | | | | | |
|---|---|---|---|---|---|---|---|---|---|---|---|---|
| **Mes** | **ENE** | **FEB** | **MRZ** | **ABR** | **MAY** | **JUN** | **JUL** | **AGT** | **SEP** | **OCT** | **NOV** | **DIC** |
| **----** | 8.5 | 6.7 | 6.4 | 6.5 | 6.0 | 4.9 | 5.5 | 4.8 | 4.8 | 5.3 | 5.6 | 6.9 |

| FRECUENCIAS RELATIVAS EN INTERVALOS DE VELOCIDAD (%) | | | | | | | | | | | | |
|---|---|---|---|---|---|---|---|---|---|---|---|---|
| **Mes** | **ENE** | **FEB** | **MRZ** | **ABR** | **MAY** | **JUN** | **JUL** | **AGT** | **SEP** | **OCT** | **NOV** | **DIC** |
| **CALMAS** | 1.4 | 2.3 | 2.9 | 2.9 | 4.1 | 6.7 | 7.4 | 5.2 | 7.9 | 4.2 | 3.8 | 1.4 |
| **0 < V <= 5** | 22.3 | 23.2 | 27.1 | 23.0 | 29.7 | 40.4 | 43.7 | 42.5 | 39.5 | 36.9 | 32.1 | 23.9 |
| **5 < V <= 10** | 57.4 | 63.9 | 60.9 | 64.2 | 58.0 | 52.4 | 40.1 | 51.9 | 52.3 | 57.4 | 61.2 | 65.9 |
| **10 < V <= 15** | 9.5 | 10.5 | 7.9 | 9.8 | 7.9 | 0.5 | 3.7 | 0.2 | 0.2 | 0.9 | 2.5 | 6.5 |
| **15 < V <= 20** | 3.0 | 0.2 | 0.9 | 0.0 | 0.2 | 0.0 | 4.5 | 0.0 | 0.0 | 0.5 | 0.4 | 0.8 |
| **20 < V** | 6.4 | 0.0 | 0.3 | 0.0 | 0.1 | 0.0 | 0.6 | 0.0 | 0.0 | 0.1 | 0.0 | 1.4 |

**VELOCIDAD DEL VIENTO MEDIA ANUAL: 6.0 km/h**

| VELOCIDAD DEL VIENTO MEDIA MENSUAL NORMAL (km/h) | | | | | | | | | | | | |
|---|---|---|---|---|---|---|---|---|---|---|---|---|
| **Nº Años** | 2 | 2 | 2 | 2 | 2 | 2 | 2 | 3 | 3 | 3 | 3 | 3 |
| **-----** | 7.3 | 8.4 | 6.6 | 5.7 | 5.4 | 4.3 | 4.7 | 4.6 | 5.2 | 5.3 | 5.7 | 6.1 |

## EL SAUZAL – RAVELO

| ESTADÍSTICAS DE VELOCIDAD (km/h) | | | | | | | | | | | | |
|---|---|---|---|---|---|---|---|---|---|---|---|---|
| **Mes** | **ENE** | **FEB** | **MRZ** | **ABR** | **MAY** | **JUN** | **JUL** | **AGT** | **SEP** | **OCT** | **NOV** | **DIC** |
| **----** | 10.6 | 5.6 | 6.6 | 6.2 | 6.3 | 3.9 | 3.9 | 2.7 | 3.2 | 4.6 | 5.7 | 6.3 |

| FRECUENCIAS RELATIVAS EN INTERVALOS DE VELOCIDAD (%) | | | | | | | | | | | | |
|---|---|---|---|---|---|---|---|---|---|---|---|---|
| **Mes** | **ENE** | **FEB** | **MRZ** | **ABR** | **MAY** | **JUN** | **JUL** | **AGT** | **SEP** | **OCT** | **NOV** | **DIC** |
| **CALMAS** | 4.9 | 11.9 | 8.0 | 5.6 | 8.0 | 15.9 | 24.3 | 30.2 | 25.0 | 12.6 | 11.1 | 10.1 |
| **0 < V <= 5** | 19.2 | 32.9 | 28.9 | 29.8 | 30.8 | 49.1 | 49.6 | 52.7 | 51.3 | 45.6 | 32.0 | 31.9 |
| **5 < V <= 10** | 32.3 | 45.4 | 43.7 | 49.6 | 44.8 | 33.8 | 16.6 | 17.0 | 22.3 | 36.9 | 43.9 | 41.7 |
| **10 < V <= 15** | 19.2 | 8.7 | 15.7 | 14.7 | 13.5 | 1.1 | 8.0 | 0.0 | 1.3 | 3.1 | 11.7 | 11.4 |
| **15 < V <= 20** | 10.9 | 1.0 | 3.7 | 0.2 | 2.8 | 0.0 | 1.5 | 0.0 | 0.0 | 1.8 | 1.3 | 3.0 |
| **20 < V** | 13.3 | 0.0 | 0.0 | 0.0 | 0.0 | 0.0 | 0.0 | 0.0 | 0.0 | 0.0 | 0.0 | 1.9 |

**VELOCIDAD DEL VIENTO MEDIA ANUAL: 5.5 km/h**

| VELOCIDAD DEL VIENTO MEDIA MENSUAL NORMAL (km/h) | | | | | | | | | | | | |
|---|---|---|---|---|---|---|---|---|---|---|---|---|
| **Nº Años** | 4 | 4 | 4 | 4 | 4 | 4 | 4 | 4 | 4 | 4 | 4 | 3 |
| **-----** | 6.4 | 7.2 | 6.4 | 5.4 | 4.2 | 3.3 | 3.0 | 3.2 | 3.7 | 4.7 | 4.9 | 6.3 |

# COMARCA DE VALLE DE LA OROTAVA

## LA OROTAVA - EL RINCON

| ESTADÍSTICAS DE VELOCIDAD (km/h) | | | | | | | | | | | | |
|---|---|---|---|---|---|---|---|---|---|---|---|---|
| **Mes** | **ENE** | **FEB** | **MRZ** | **ABR** | **MAY** | **JUN** | **JUL** | **AGT** | **SEP** | **OCT** | **NOV** | **DIC** |
| **----** | 2.2 | 3.3 | 3.7 | 3.6 | 4.0 | 4.0 | 4.2 | 4.3 | 3.4 | 3.0 | 2.5 | 4.2 |

| FRECUENCIAS RELATIVAS EN INTERVALOS DE VELOCIDAD (%) | | | | | | | | | | | | |
|---|---|---|---|---|---|---|---|---|---|---|---|---|
| **Mes** | **ENE** | **FEB** | **MRZ** | **ABR** | **MAY** | **JUN** | **JUL** | **AGT** | **SEP** | **OCT** | **NOV** | **DIC** |
| **CALMAS** | 49.5 | 20.9 | 19.0 | 21.6 | 20.8 | 18.4 | 20.0 | 17.4 | 24.5 | 24.1 | 30.4 | 14.1 |
| **0 < V <= 5** | 39.9 | 55.0 | 51.7 | 46.0 | 43.4 | 44.3 | 40.7 | 41.0 | 47.1 | 57.9 | 55.0 | 48.5 |
| **5 < V <= 10** | 7.4 | 22.6 | 25.6 | 31.4 | 31.9 | 35.3 | 34.9 | 37.3 | 27.8 | 17.3 | 14.5 | 35.2 |
| **10 < V <= 15** | 1.0 | 1.4 | 3.7 | 1.0 | 3.9 | 1.9 | 4.4 | 4.2 | 0.5 | 0.7 | 0.0 | 1.2 |
| **15 < V <= 20** | 0.6 | 0.0 | 0.0 | 0.0 | 0.0 | 0.0 | 0.0 | 0.0 | 0.0 | 0.0 | 0.0 | 0.2 |
| **20 < V** | 1.5 | 0.0 | 0.0 | 0.0 | 0.0 | 0.0 | 0.0 | 0.0 | 0.0 | 0.0 | 0.0 | 0.7 |

**VELOCIDAD DEL VIENTO MEDIA ANUAL: 3.5 km/h**

| VELOCIDAD DEL VIENTO MEDIA MENSUAL NORMAL (km/h) | | | | | | | | | | | | |
|---|---|---|---|---|---|---|---|---|---|---|---|---|
| **Nº Años** | 4 | 4 | 4 | 4 | 4 | 4 | 4 | 4 | 4 | 4 | 4 | 4 |
| **-----** | 1.7 | 2.1 | 1.8 | 2.0 | 2.3 | 2.4 | 2.7 | 2.1 | 1.8 | 1.5 | 1.8 | 1.6 |

## LA OROTAVA - LA PERDOMA RATIÑO

| ESTADÍSTICAS DE VELOCIDAD (km/h) | | | | | | | | | | | | |
|---|---|---|---|---|---|---|---|---|---|---|---|---|
| **Mes** | **ENE** | **FEB** | **MRZ** | **ABR** | **MAY** | **JUN** | **JUL** | **AGT** | **SEP** | **OCT** | **NOV** | **DIC** |
| **----** | 6.7 | 6.1 | 6.1 | 5.8 | 5.7 | 4.8 | 4.7 | 4.1 | 3.8 | 4.0 | 3.9 | 4.4 |

| FRECUENCIAS RELATIVAS EN INTERVALOS DE VELOCIDAD (%) | | | | | | | | | | | | |
|---|---|---|---|---|---|---|---|---|---|---|---|---|
| **Mes** | **ENE** | **FEB** | **MRZ** | **ABR** | **MAY** | **JUN** | **JUL** | **AGT** | **SEP** | **OCT** | **NOV** | **DIC** |
| **CALMAS** | 2.7 | 4.3 | 3.7 | 6.0 | 7.7 | 11.3 | 11.4 | 18.5 | 12.9 | 8.6 | 7.7 | 4.2 |
| **0 < V <= 5** | 22.9 | 26.1 | 29.1 | 26.9 | 27.0 | 34.9 | 41.9 | 43.1 | 60.1 | 66.0 | 70.2 | 66.5 |
| **5 < V <= 10** | 66.3 | 62.4 | 58.3 | 61.8 | 58.9 | 52.7 | 44.3 | 36.4 | 26.9 | 24.9 | 21.6 | 27.4 |
| **10 < V <= 15** | 5.6 | 6.6 | 8.0 | 5.0 | 6.1 | 1.1 | 2.2 | 1.9 | 0.1 | 0.5 | 0.5 | 1.2 |
| **15 < V <= 20** | 0.5 | 0.5 | 0.6 | 0.2 | 0.4 | 0.0 | 0.2 | 0.0 | 0.0 | 0.0 | 0.0 | 0.6 |
| **20 < V** | 2.0 | 0.0 | 0.2 | 0.0 | 0.0 | 0.0 | 0.0 | 0.0 | 0.0 | 0.0 | 0.0 | 0.1 |

**VELOCIDAD DEL VIENTO MEDIA ANUAL: 5.0 km/h**

| VELOCIDAD DEL VIENTO MEDIA MENSUAL NORMAL (km/h) | | | | | | | | | | | | |
|---|---|---|---|---|---|---|---|---|---|---|---|---|
| **Nº Años** | 3 | 3 | 3 | 3 | 3 | 3 | 3 | 3 | 3 | 3 | 3 | 3 |
| **-----** | 5.2 | 6.1 | 5.1 | 4.8 | 4.9 | 4.3 | 4.7 | 4.5 | 4.8 | 4.6 | 5.2 | 5.6 |

## LA OROTAVA - LA PERDOMA SUERTE

| ESTADÍSTICAS DE VELOCIDAD (km/h) | | | | | | | | | | | | |
|---|---|---|---|---|---|---|---|---|---|---|---|---|
| **Mes** | **ENE** | **FEB** | **MRZ** | **ABR** | **MAY** | **JUN** | **JUL** | **AGT** | **SEP** | **OCT** | **NOV** | **DIC** |
| **----** | 7.1 | 7.1 | 6.8 | 6.7 | 6.2 | 4.8 | 5.1 | 5.0 | 5.3 | 5.8 | 6.2 | 7.4 |

| FRECUENCIAS RELATIVAS EN INTERVALOS DE VELOCIDAD (%) | | | | | | | | | | | | |
|---|---|---|---|---|---|---|---|---|---|---|---|---|
| **Mes** | **ENE** | **FEB** | **MRZ** | **ABR** | **MAY** | **JUN** | **JUL** | **AGT** | **SEP** | **OCT** | **NOV** | **DIC** |
| **CALMAS** | 2.8 | 3.7 | 3.8 | 5.1 | 6.3 | 11.1 | 9.8 | 10.9 | 9.3 | 5.4 | 3.9 | 2.8 |
| **0 < V <= 5** | 21.9 | 24.2 | 24.5 | 24.7 | 26.7 | 37.0 | 42.4 | 36.9 | 31.9 | 27.3 | 26.7 | 19.6 |
| **5 < V <= 10** | 59.2 | 50.5 | 55.5 | 54.8 | 54.8 | 50.4 | 42.1 | 49.0 | 56.4 | 64.1 | 61.4 | 54.3 |
| **10 < V <= 15** | 14.1 | 18.3 | 14.8 | 14.8 | 11.7 | 1.4 | 3.3 | 3.2 | 2.4 | 3.1 | 7.8 | 22.4 |
| **15 < V <= 20** | 0.8 | 3.0 | 1.1 | 0.6 | 0.4 | 0.0 | 1.9 | 0.0 | 0.0 | 0.1 | 0.2 | 0.7 |
| **20 < V** | 1.3 | 0.3 | 0.3 | 0.0 | 0.0 | 0.0 | 0.5 | 0.0 | 0.0 | 0.0 | 0.0 | 0.2 |

**VELOCIDAD DEL VIENTO MEDIA ANUAL: 6.1km/h**

| VELOCIDAD DEL VIENTO MEDIA MENSUAL NORMAL (km/h) | | | | | | | | | | | | |
|---|---|---|---|---|---|---|---|---|---|---|---|---|
| **Nº Años** | 2 | 2 | 2 | 2 | 2 | 2 | 2 | 3 | 3 | 3 | 3 | 3 |
| **-----** | 7.1 | 7.6 | 6.5 | 6.2 | 5.6 | 4.6 | 4.9 | 4.8 | 5.4 | 5.2 | 5.8 | 6.6 |

## LOS REALEJOS - PALO BLANCO

| ESTADÍSTICAS DE VELOCIDAD (km/h) | | | | | | | | | | | | |
|---|---|---|---|---|---|---|---|---|---|---|---|---|
| **Mes** | **ENE** | **FEB** | **MRZ** | **ABR** | **MAY** | **JUN** | **JUL** | **AGT** | **SEP** | **OCT** | **NOV** | **DIC** |
| **----** | 6.4 | 6.4 | 6.5 | 6.2 | 6.5 | 5.1 | 5.4 | 5.6 | 5.0 | 5.8 | 5.6 | 6.8 |

| FRECUENCIAS RELATIVAS EN INTERVALOS DE VELOCIDAD (%) | | | | | | | | | | | | |
|---|---|---|---|---|---|---|---|---|---|---|---|---|
| **Mes** | **ENE** | **FEB** | **MRZ** | **ABR** | **MAY** | **JUN** | **JUL** | **AGT** | **SEP** | **OCT** | **NOV** | **DIC** |
| **CALMAS** | 2.7 | 4.1 | 3.2 | 4.4 | 5.1 | 8.6 | 5.6 | 4.5 | 8.8 | 5.5 | 6.9 | 3.9 |
| **0 < V <= 5** | 30.5 | 28.0 | 26.4 | 27.1 | 23.5 | 34.8 | 39.9 | 33.8 | 36.2 | 29.9 | 33.1 | 23.8 |
| **5 < V <= 10** | 56.4 | 54.4 | 58.1 | 59.5 | 58.5 | 54.0 | 48.7 | 57.5 | 53.0 | 59.1 | 53.2 | 57.8 |
| **10 < V <= 15** | 8.9 | 12.6 | 11.7 | 9.0 | 12.6 | 2.6 | 4.7 | 4.2 | 2.0 | 5.5 | 6.4 | 13.4 |
| **15 < V <= 20** | 0.6 | 0.8 | 0.4 | 0.1 | 0.3 | 0.0 | 0.9 | 0.0 | 0.0 | 0.1 | 0.3 | 0.4 |
| **20 < V** | 0.9 | 0.0 | 0.1 | 0.0 | 0.0 | 0.0 | 0.2 | 0.0 | 0.0 | 0.0 | 0.0 | 0.7 |

**VELOCIDAD DEL VIENTO MEDIA ANUAL: 5.9 km/h**

| VELOCIDAD DEL VIENTO MEDIA MENSUAL NORMAL (km/h) | | | | | | | | | | | | |
|---|---|---|---|---|---|---|---|---|---|---|---|---|
| **Nº Años** | 2 | 2 | 2 | 2 | 2 | 2 | 2 | 3 | 3 | 3 | 3 | 2 |
| **-----** | 6.6 | 7.1 | 5.8 | 6.2 | 5.9 | 4.8 | 5.4 | 5.1 | 5.6 | 5.3 | 5.8 | 6.4 |

## LA OROTAVA - BENIJOS

| ESTADÍSTICAS DE VELOCIDAD (km/h) | | | | | | | | | | | | |
|---|---|---|---|---|---|---|---|---|---|---|---|---|
| **Mes** | **ENE** | **FEB** | **MRZ** | **ABR** | **MAY** | **JUN** | **JUL** | **AGT** | **SEP** | **OCT** | **NOV** | **DIC** |
| **----** | 10.4 | 9.1 | 8.7 | 8.6 | 8.4 | 7.6 | 8.7 | 6.5 | 7.7 | 8.9 | 9.2 | 10.5 |

| FRECUENCIAS RELATIVAS EN INTERVALOS DE VELOCIDAD (%) | | | | | | | | | | | | |
|---|---|---|---|---|---|---|---|---|---|---|---|---|
| **Mes** | **ENE** | **FEB** | **MRZ** | **ABR** | **MAY** | **JUN** | **JUL** | **AGT** | **SEP** | **OCT** | **NOV** | **DIC** |
| **CALMAS** | 2.0 | 1.7 | 2.0 | 2.2 | 2.9 | 3.0 | 1.5 | 3.4 | 3.0 | 2.1 | 1.5 | 2.1 |
| **0 < V <= 5** | 14.7 | 17.1 | 16.5 | 16.4 | 17.6 | 20.7 | 22.6 | 29.8 | 23.0 | 14.2 | 15.8 | 11.6 |
| **5 < V <= 10** | 39.2 | 40.2 | 46.6 | 44.9 | 45.4 | 51.3 | 51.7 | 53.1 | 44.7 | 43.4 | 37.6 | 30.7 |
| **10 < V <= 15** | 30.7 | 29.1 | 27.3 | 31.1 | 26.9 | 22.5 | 15.7 | 13.0 | 28.0 | 34.8 | 39.5 | 41.3 |
| **15 < V <= 20** | 9.4 | 11.7 | 6.7 | 5.4 | 6.9 | 2.5 | 2.6 | 0.7 | 1.3 | 4.9 | 5.1 | 12.0 |
| **20 < V** | 4.0 | 0.1 | 1.0 | 0.0 | 0.2 | 0.0 | 5.8 | 0.0 | 0.0 | 0.6 | 0.5 | 2.2 |

**VELOCIDAD DEL VIENTO MEDIA ANUAL: 8.7 km/h**

| VELOCIDAD DEL VIENTO MEDIA MENSUAL NORMAL (km/h) | | | | | | | | | | | | |
|---|---|---|---|---|---|---|---|---|---|---|---|---|
| **Nº Años** | 2 | 2 | 2 | 2 | 2 | 2 | 2 | 3 | 3 | 3 | 3 | 3 |
| **-----** | 9.2 | 10.0 | 8.8 | 8.4 | 7.8 | 7.2 | 6.8 | 6.9 | 8.3 | 8.2 | 8.8 | 9.0 |

# COMARCA DE ICODEN

## LA GUANCHA - CHARCO DEL VIENTO

| ESTADÍSTICAS DE VELOCIDAD (km/h) | | | | | | | | | | | | |
|---|---|---|---|---|---|---|---|---|---|---|---|---|
| **Mes** | **ENE** | **FEB** | **MRZ** | **ABR** | **MAY** | **JUN** | **JUL** | **AGT** | **SEP** | **OCT** | **NOV** | **DIC** |
| **----** | 1.6 | 2.9 | 4.1 | 3.5 | 4.1 | 3.5 | 4.4 | 3.4 | 2.3 | 2.3 | 2.3 | 3.4 |

| FRECUENCIAS RELATIVAS EN INTERVALOS DE VELOCIDAD (%) | | | | | | | | | | | | |
|---|---|---|---|---|---|---|---|---|---|---|---|---|
| **Mes** | **ENE** | **FEB** | **MRZ** | **ABR** | **MAY** | **JUN** | **JUL** | **AGT** | **SEP** | **OCT** | **NOV** | **DIC** |
| **CALMAS** | 65.9 | 25.1 | 15.7 | 17.7 | 17.3 | 20.9 | 7.9 | 16.8 | 35.2 | 34.7 | 36.2 | 21.3 |
| **0 < V <= 5** | 23.6 | 56.3 | 46.9 | 56.7 | 46.0 | 50.0 | 51.2 | 59.8 | 53.0 | 52.9 | 53.3 | 55.9 |
| **5 < V <= 10** | 7.9 | 17.5 | 34.7 | 25.2 | 34.1 | 28.5 | 39.9 | 23.1 | 11.5 | 11.8 | 8.7 | 19.2 |
| **10 < V <= 15** | 1.3 | 1.1 | 2.6 | 0.4 | 2.4 | 0.6 | 0.9 | 0.2 | 0.2 | 0.6 | 1.8 | 3.3 |
| **15 < V <= 20** | 0.6 | 0.0 | 0.1 | 0.0 | 0.0 | 0.0 | 0.0 | 0.0 | 0.0 | 0.0 | 0.0 | 0.3 |
| **20 < V** | 0.7 | 0.0 | 0.0 | 0.0 | 0.0 | 0.0 | 0.0 | 0.0 | 0.0 | 0.0 | 0.0 | 0.0 |

**VELOCIDAD DEL VIENTO MEDIA ANUAL: 3.2 km/h**

| VELOCIDAD DEL VIENTO MEDIA MENSUAL NORMAL (km/h) | | | | | | | | | | | | |
|---|---|---|---|---|---|---|---|---|---|---|---|---|
| **Nº Años** | 4 | 4 | 4 | 3 | 4 | 4 | 4 | 4 | 4 | 4 | 4 | 4 |
| **-----** | 4.4 | 5.1 | 4.3 | 4.4 | 5.0 | 4.1 | 5.2 | 3.8 | 4.0 | 3.2 | 3.8 | 3.9 |

## ICOD DE LOS VINOS - S BARBARA

| ESTADÍSTICAS DE VELOCIDAD (km/h) | | | | | | | | | | | | |
|---|---|---|---|---|---|---|---|---|---|---|---|---|
| **Mes** | **ENE** | **FEB** | **MRZ** | **ABR** | **MAY** | **JUN** | **JUL** | **AGT** | **SEP** | **OCT** | **NOV** | **DIC** |
| **----** | 4.4 | 4.2 | 4.0 | 4.0 | 4.0 | 3.6 | 3.3 | 3.1 | 3.0 | 3.6 | 3.8 | 3.7 |

| FRECUENCIAS RELATIVAS EN INTERVALOS DE VELOCIDAD (%) | | | | | | | | | | | | |
|---|---|---|---|---|---|---|---|---|---|---|---|---|
| **Mes** | **ENE** | **FEB** | **MRZ** | **ABR** | **MAY** | **JUN** | **JUL** | **AGT** | **SEP** | **OCT** | **NOV** | **DIC** |
| **CALMAS** | 5.7 | 5.3 | 5.0 | 7.2 | 9.1 | 11.6 | 12.2 | 17.9 | 26.0 | 10.7 | 9.8 | 7.6 |
| **0 < V <= 5** | 53.3 | 61.1 | 66.6 | 60.2 | 61.5 | 63.0 | 71.0 | 63.4 | 54.6 | 64.3 | 62.9 | 71.2 |
| **5 < V <= 10** | 40.9 | 33.6 | 28.3 | 32.6 | 29.3 | 25.4 | 16.7 | 18.7 | 19.4 | 25.0 | 27.1 | 20.9 |
| **10 < V <= 15** | 0.1 | 0.0 | 0.1 | 0.0 | 0.1 | 0.0 | 0.0 | 0.0 | 0.0 | 0.0 | 0.3 | 0.2 |
| **15 < V <= 20** | 0.1 | 0.0 | 0.0 | 0.0 | 0.0 | 0.0 | 0.0 | 0.0 | 0.0 | 0.0 | 0.0 | 0.0 |
| **20 < V** | 0.0 | 0.0 | 0.0 | 0.0 | 0.0 | 0.0 | 0.0 | 0.0 | 0.0 | 0.0 | 0.0 | 0.0 |

**VELOCIDAD DEL VIENTO MEDIA ANUAL: 3.7 km/h**

| VELOCIDAD DEL VIENTO MEDIA MENSUAL NORMAL (km/h) | | | | | | | | | | | | |
|---|---|---|---|---|---|---|---|---|---|---|---|---|
| **Nº Años** | 2 | 2 | 2 | 2 | 2 | 2 | 2 | 2 | 2 | 2 | 2 | 2 |
| **-----** | 4.1 | 4.4 | 4.3 | 3.9 | 3.7 | 3.2 | 3.8 | 3.6 | 3.9 | 3.9 | 3.8 | 4.1 |

## ICOD DE LOS VINOS – REDONDO

| ESTADÍSTICAS DE VELOCIDAD (km/h) | | | | | | | | | | | | |
|---|---|---|---|---|---|---|---|---|---|---|---|---|
| **Mes** | **ENE** | **FEB** | **MRZ** | **ABR** | **MAY** | **JUN** | **JUL** | **AGT** | **SEP** | **OCT** | **NOV** | **DIC** |
| **----** | 4.3 | 3.7 | 3.5 | 3.5 | 3.2 | 2.8 | 2.7 | 2.9 | 3.1 | 3.6 | 3.9 | 3.6 |

| FRECUENCIAS RELATIVAS EN INTERVALOS DE VELOCIDAD (%) | | | | | | | | | | | | |
|---|---|---|---|---|---|---|---|---|---|---|---|---|
| **Mes** | **ENE** | **FEB** | **MRZ** | **ABR** | **MAY** | **JUN** | **JUL** | **AGT** | **SEP** | **OCT** | **NOV** | **DIC** |
| **CALMAS** | 6.7 | 9.0 | 9.6 | 10.8 | 14.9 | 19.9 | 21.9 | 20.1 | 19.7 | 9.5 | 7.3 | 8.8 |
| **0 < V <= 5** | 53.5 | 65.0 | 69.7 | 68.0 | 66.3 | 72.1 | 68.3 | 65.9 | 65.2 | 69.9 | 63.7 | 73.7 |
| **5 < V <= 10** | 39.7 | 26.0 | 20.8 | 21.1 | 18.8 | 8.0 | 9.7 | 14.1 | 15.1 | 20.6 | 28.6 | 17.1 |
| **10 < V <= 15** | 0.1 | 0.0 | 0.0 | 0.0 | 0.0 | 0.0 | 0.1 | 0.0 | 0.0 | 0.0 | 0.4 | 0.3 |
| **15 < V <= 20** | 0.0 | 0.0 | 0.0 | 0.0 | 0.0 | 0.0 | 0.0 | 0.0 | 0.0 | 0.0 | 0.0 | 0.0 |
| **20 < V** | 0.0 | 0.0 | 0.0 | 0.0 | 0.0 | 0.0 | 0.0 | 0.0 | 0.0 | 0.0 | 0.0 | 0.0 |

**VELOCIDAD DEL VIENTO MEDIA ANUAL: 3.4 km/h**

| VELOCIDAD DEL VIENTO MEDIA MENSUAL NORMAL (km/h) | | | | | | | | | | | | |
|---|---|---|---|---|---|---|---|---|---|---|---|---|
| **Nº Años** | 2 | 2 | 2 | 2 | 2 | 2 | 3 | 2 | 3 | 3 | 3 | 3 |
| **-----** | 3.7 | 3.9 | 3.9 | 3.3 | 3.3 | 2.7 | 2.2 | 3.0 | 3.4 | 3.4 | 3.4 | 3.6 |

## LOS REALEJOS - ICOD DEL ALTO

| ESTADÍSTICAS DE VELOCIDAD (km/h) | | | | | | | | | | | | |
|---|---|---|---|---|---|---|---|---|---|---|---|---|
| **Mes** | **ENE** | **FEB** | **MRZ** | **ABR** | **MAY** | **JUN** | **JUL** | **AGT** | **SEP** | **OCT** | **NOV** | **DIC** |
| **----** | 9.5 | 10.1 | 10.9 | 9.1 | 9.6 | 8.4 | 11.6 | 10.9 | 8.1 | 9.1 | 9.2 | 10.3 |

| FRECUENCIAS RELATIVAS EN INTERVALOS DE VELOCIDAD (%) | | | | | | | | | | | | |
|---|---|---|---|---|---|---|---|---|---|---|---|---|
| **Mes** | **ENE** | **FEB** | **MRZ** | **ABR** | **MAY** | **JUN** | **JUL** | **AGT** | **SEP** | **OCT** | **NOV** | **DIC** |
| **CALMAS** | 0.8 | 0.7 | 1.0 | 1.4 | 1.2 | 2.5 | 0.8 | 0.1 | 2.2 | 2.2 | 0.9 | 0.8 |
| **0 < V <= 5** | 10.2 | 10.5 | 8.2 | 12.9 | 12.3 | 18.5 | 8.5 | 4.5 | 15.7 | 12.2 | 9.1 | 8.3 |
| **5 < V <= 10** | 48.2 | 39.7 | 35.2 | 46.0 | 43.3 | 46.6 | 31.8 | 36.0 | 52.9 | 44.9 | 50.4 | 41.3 |
| **10 < V <= 15** | 33.7 | 33.2 | 37.3 | 31.6 | 31.0 | 23.4 | 33.3 | 46.0 | 25.8 | 32.4 | 34.7 | 37.7 |
| **15 < V <= 20** | 5.3 | 14.8 | 13.1 | 7.4 | 10.2 | 8.2 | 19.6 | 10.8 | 2.9 | 7.8 | 3.3 | 8.6 |
| **20 < V** | 1.8 | 1.2 | 5.1 | 0.7 | 2.0 | 0.7 | 6.0 | 2.5 | 0.4 | 0.6 | 1.5 | 3.2 |

**VELOCIDAD DEL VIENTO MEDIA ANUAL: 9.7 km/h**

| VELOCIDAD DEL VIENTO MEDIA MENSUAL NORMAL (km/h) | | | | | | | | | | | | |
|---|---|---|---|---|---|---|---|---|---|---|---|---|
| **Nº Años** | 2 | 2 | 2 | 2 | 2 | 2 | 2 | 2 | 2 | 2 | 2 | 2 |
| **-----** | 9.1 | 10.9 | 8.7 | 9.9 | 10.0 | 7.2 | 10.1 | 9.1 | 9.8 | 8.2 | 9.6 | 10.1 |

# COMARCA DE DAUTE

## BUENAVISTA DEL NORTE

| ESTADÍSTICAS DE VELOCIDAD (km/h) | | | | | | | | | | | | |
|---|---|---|---|---|---|---|---|---|---|---|---|---|
| **Mes** | **ENE** | **FEB** | **MRZ** | **ABR** | **MAY** | **JUN** | **JUL** | **AGT** | **SEP** | **OCT** | **NOV** | **DIC** |
| **----** | 5.4 | 7.0 | 9.8 | 7.7 | 9.5 | 9.1 | 14.6 | 11.8 | 8.1 | 6.7 | 6.4 | 6.8 |

| FRECUENCIAS RELATIVAS EN INTERVALOS DE VELOCIDAD (%) | | | | | | | | | | | | |
|---|---|---|---|---|---|---|---|---|---|---|---|---|
| **Mes** | **ENE** | **FEB** | **MRZ** | **ABR** | **MAY** | **JUN** | **JUL** | **AGT** | **SEP** | **OCT** | **NOV** | **DIC** |
| **CALMAS** | 9.3 | 4.9 | 1.1 | 4.8 | 3.8 | 3.7 | 0.0 | 0.0 | 4.4 | 8.4 | 8.8 | 7.4 |
| **0 < V <= 5** | 42.9 | 25.2 | 10.6 | 22.7 | 12.4 | 18.1 | 0.0 | 2.0 | 16.6 | 32.2 | 28.1 | 34.0 |
| **5 < V <= 10** | 37.6 | 47.6 | 41.3 | 41.6 | 35.9 | 34.8 | 7.1 | 29.6 | 46.8 | 35.7 | 44.8 | 32.0 |
| **10 < V <= 15** | 7.7 | 21.3 | 36.1 | 26.9 | 36.5 | 30.8 | 47.6 | 48.3 | 28.8 | 18.7 | 17.3 | 23.2 |
| **15 < V <= 20** | 2.3 | 1.0 | 8.7 | 4.0 | 11.2 | 12.2 | 40.8 | 18.8 | 3.2 | 4.9 | 0.8 | 2.9 |
| **20 < V** | 0.2 | 0.0 | 2.2 | 0.0 | 0.2 | 0.3 | 4.5 | 1.2 | 0.2 | 0.0 | 0.1 | 0.5 |

**VELOCIDAD DEL VIENTO MEDIA ANUAL: 8.6 km/h**

| VELOCIDAD DEL VIENTO MEDIA MENSUAL NORMAL (km/h) | | | | | | | | | | | | |
|---|---|---|---|---|---|---|---|---|---|---|---|---|
| **Nº Años** | 4 | 4 | 4 | 4 | 4 | 4 | 4 | 4 | 4 | 4 | 4 | 4 |
| **-----** | 6.3 | 7.6 | 7.0 | 7.5 | 9.6 | 9.8 | 13.5 | 10.1 | 9.4 | 5.7 | 6.8 | 7.4 |

## LOS SILOS - TIERRA DEL TRIGO

| ESTADÍSTICAS DE VELOCIDAD (km/h) | | | | | | | | | | | | |
|---|---|---|---|---|---|---|---|---|---|---|---|---|
| **Mes** | **ENE** | **FEB** | **MRZ** | **ABR** | **MAY** | **JUN** | **JUL** | **AGT** | **SEP** | **OCT** | **NOV** | **DIC** |
| **----** | 4.1 | 4.5 | 5.6 | 5.5 | 5.1 | 3.5 | 3.4 | 3.7 | 3.1 | 3.4 | 4.5 | 5.0 |

| FRECUENCIAS RELATIVAS EN INTERVALOS DE VELOCIDAD (%) | | | | | | | | | | | | |
|---|---|---|---|---|---|---|---|---|---|---|---|---|
| **Mes** | **ENE** | **FEB** | **MRZ** | **ABR** | **MAY** | **JUN** | **JUL** | **AGT** | **SEP** | **OCT** | **NOV** | **DIC** |
| **CALMAS** | 8.6 | 5.5 | 3.5 | 4.3 | 3.7 | 12.0 | 10.9 | 6.4 | 15.4 | 12.3 | 13.4 | 5.9 |
| **0 < V <= 5** | 61.3 | 54.8 | 34.6 | 34.1 | 42.4 | 63.9 | 71.6 | 70.7 | 69.1 | 68.2 | 59.9 | 60.1 |
| **5 < V <= 10** | 28.7 | 38.4 | 58.0 | 59.2 | 52.4 | 24.1 | 17.5 | 22.9 | 15.5 | 19.4 | 19.2 | 27.7 |
| **10 < V <= 15** | 0.9 | 1.3 | 3.9 | 2.3 | 1.5 | 0.0 | 0.0 | 0.0 | 0.0 | 0.1 | 3.8 | 1.9 |
| **15 < V <= 20** | 0.3 | 0.0 | 0.0 | 0.1 | 0.0 | 0.0 | 0.0 | 0.0 | 0.0 | 0.0 | 2.1 | 1.7 |
| **20 < V** | 0.2 | 0.0 | 0.0 | 0.0 | 0.0 | 0.0 | 0.0 | 0.0 | 0.0 | 0.0 | 1.6 | 2.6 |

**VELOCIDAD DEL VIENTO MEDIA ANUAL: 4.3 km/h**

| VELOCIDAD DEL VIENTO MEDIA MENSUAL NORMAL (km/h) | | | | | | | | | | | | |
|---|---|---|---|---|---|---|---|---|---|---|---|---|
| **Nº Años** | 2 | 3 | 3 | 3 | 3 | 3 | 3 | 3 | 3 | 3 | 3 | 3 |
| **-----** | 4.6 | 6.6 | 5.3 | 4.9 | 4.5 | 2.6 | 3.3 | 3.2 | 3.2 | 3.5 | 3.9 | 4.5 |

## BUENAVISTA DEL NORTE - PALMAR

| ESTADÍSTICAS DE VELOCIDAD (km/h) | | | | | | | | | | | | |
|---|---|---|---|---|---|---|---|---|---|---|---|---|
| **Mes** | **ENE** | **FEB** | **MRZ** | **ABR** | **MAY** | **JUN** | **JUL** | **AGT** | **SEP** | **OCT** | **NOV** | **DIC** |
| **----** | 5.0 | 6.7 | 8.8 | 8.5 | 9.4 | 8.1 | 7.4 | 8.0 | 5.5 | 6.6 | 6.5 | 6.4 |

| FRECUENCIAS RELATIVAS EN INTERVALOS DE VELOCIDAD (%) | | | | | | | | | | | | |
|---|---|---|---|---|---|---|---|---|---|---|---|---|
| **Mes** | **ENE** | **FEB** | **MRZ** | **ABR** | **MAY** | **JUN** | **JUL** | **AGT** | **SEP** | **OCT** | **NOV** | **DIC** |
| **CALMAS** | 7.4 | 4.5 | 3.3 | 6.4 | 3.0 | 7.1 | 5.2 | 2.0 | 9.8 | 11.6 | 9.1 | 8.1 |
| **0 < V <= 5** | 53.0 | 33.2 | 21.6 | 20.2 | 16.8 | 15.9 | 21.4 | 19.5 | 31.2 | 25.8 | 32.8 | 32.8 |
| **5 < V <= 10** | 30.3 | 40.6 | 34.8 | 33.1 | 34.5 | 43.9 | 49.8 | 49.6 | 53.2 | 36.7 | 34.1 | 37.6 |
| **10 < V <= 15** | 6.3 | 18.8 | 27.2 | 29.6 | 32.2 | 25.2 | 20.5 | 24.1 | 5.8 | 24.2 | 21.3 | 18.5 |
| **15 < V <= 20** | 2.7 | 3.0 | 12.3 | 10.6 | 13.3 | 7.9 | 3.2 | 4.6 | 0.0 | 1.8 | 2.6 | 2.7 |
| **20 < V** | 0.2 | 0.0 | 0.9 | 0.1 | 0.1 | 0.0 | 0.0 | 0.3 | 0.0 | 0.0 | 0.1 | 0.2 |

**VELOCIDAD DEL VIENTO MEDIA ANUAL: 7.2 km/h**

| VELOCIDAD DEL VIENTO MEDIA MENSUAL NORMAL (km/h) | | | | | | | | | | | | |
|---|---|---|---|---|---|---|---|---|---|---|---|---|
| **Nº Años** | 2 | 2 | 3 | 3 | 3 | 3 | 3 | 3 | 3 | 3 | 3 | 3 |
| **-----** | 6.1 | 8.4 | 6.4 | 7.4 | 7.9 | 6.1 | 6.8 | 6.1 | 5.9 | 4.9 | 5.5 | 7.2 |

## EL TANQUE - RUIGOMEZ - Gª CUBO

| ESTADÍSTICAS DE VELOCIDAD (km/h) | | | | | | | | | | | | |
|---|---|---|---|---|---|---|---|---|---|---|---|---|
| **Mes** | **ENE** | **FEB** | **MRZ** | **ABR** | **MAY** | **JUN** | **JUL** | **AGT** | **SEP** | **OCT** | **NOV** | **DIC** |
| **----** | 4.3 | 4.6 | 6.1 | 5.1 | 5.8 | 5.3 | 6.6 | 6.4 | 4.2 | 4.5 | 5.0 | 5.1 |

| FRECUENCIAS RELATIVAS EN INTERVALOS DE VELOCIDAD (%) | | | | | | | | | | | | |
|---|---|---|---|---|---|---|---|---|---|---|---|---|
| **Mes** | **ENE** | **FEB** | **MRZ** | **ABR** | **MAY** | **JUN** | **JUL** | **AGT** | **SEP** | **OCT** | **NOV** | **DIC** |
| **CALMAS** | 8.2 | 8.1 | 4.3 | 7.1 | 4.6 | 7.1 | 1.9 | 1.2 | 9.4 | 10.5 | 8.5 | 8.4 |
| **0 < V <= 5** | 55.5 | 50.0 | 32.7 | 38.8 | 28.2 | 35.4 | 20.2 | 20.9 | 49.5 | 43.8 | 50.6 | 45.1 |
| **5 < V <= 10** | 33.8 | 39.0 | 51.8 | 51.3 | 64.0 | 54.8 | 70.4 | 72.6 | 40.7 | 44.6 | 32.4 | 38.8 |
| **10 < V <= 15** | 2.4 | 2.9 | 11.0 | 2.8 | 3.2 | 2.8 | 7.4 | 5.3 | 0.3 | 1.2 | 5.0 | 5.9 |
| **15 < V <= 20** | 0.1 | 0.0 | 0.2 | 0.0 | 0.0 | 0.0 | 0.1 | 0.0 | 0.0 | 0.0 | 2.3 | 1.0 |
| **20 < V** | 0.0 | 0.0 | 0.0 | 0.0 | 0.0 | 0.0 | 0.0 | 0.0 | 0.0 | 0.0 | 1.2 | 0.7 |

**VELOCIDAD DEL VIENTO MEDIA ANUAL: 5.2 km/h**

| VELOCIDAD DEL VIENTO MEDIA MENSUAL NORMAL (km/h) | | | | | | | | | | | | |
|---|---|---|---|---|---|---|---|---|---|---|---|---|
| **Nº Años** | 3 | 3 | 3 | 3 | 3 | 3 | 3 | 3 | 3 | 3 | 3 | 3 |
| **-----** | 4.1 | 6.2 | 5.4 | 5.3 | 5.6 | 4.7 | 6.3 | 5.0 | 4.6 | 4.6 | 4.5 | 5.5 |

# COMARCA DE ISORA

## GUIA DE ISORA - PLAYA S. JUAN

| ESTADÍSTICAS DE VELOCIDAD (km/h) | | | | | | | | | | | | |
|---|---|---|---|---|---|---|---|---|---|---|---|---|
| **Mes** | **ENE** | **FEB** | **MRZ** | **ABR** | **MAY** | **JUN** | **JUL** | **AGT** | **SEP** | **OCT** | **NOV** | **DIC** |
| **----** | 0.8 | 0.7 | 1.3 | 1.6 | 1.9 | 1.4 | 1.1 | 0.9 | 1.0 | 1.0 | 0.7 | 0.7 |

| FRECUENCIAS RELATIVAS EN INTERVALOS DE VELOCIDAD (%) | | | | | | | | | | | | |
|---|---|---|---|---|---|---|---|---|---|---|---|---|
| **Mes** | **ENE** | **FEB** | **MRZ** | **ABR** | **MAY** | **JUN** | **JUL** | **AGT** | **SEP** | **OCT** | **NOV** | **DIC** |
| **CALMAS** | 79.8 | 74.8 | 65.3 | 57.0 | 54.2 | 56.7 | 62.6 | 67.3 | 68.1 | 71.1 | 74.7 | 79.4 |
| **0 < V <= 5** | 15.9 | 23.5 | 27.3 | 35.6 | 34.5 | 38.6 | 36.5 | 31.9 | 28.1 | 24.4 | 23.8 | 15.2 |
| **5 < V <= 10** | 3.5 | 1.8 | 6.4 | 7.4 | 9.6 | 4.6 | 0.9 | 0.8 | 3.6 | 4.4 | 1.4 | 5.3 |
| **10 < V <= 15** | 0.7 | 0.0 | 0.9 | 0.0 | 1.6 | 0.0 | 0.0 | 0.0 | 0.2 | 0.1 | 0.1 | 0.1 |
| **15 < V <= 20** | 0.0 | 0.0 | 0.0 | 0.0 | 0.0 | 0.0 | 0.0 | 0.0 | 0.0 | 0.0 | 0.0 | 0.0 |
| **20 < V** | 0.0 | 0.0 | 0.0 | 0.0 | 0.0 | 0.0 | 0.0 | 0.0 | 0.0 | 0.0 | 0.0 | 0.0 |

**VELOCIDAD DEL VIENTO MEDIA ANUAL: 1.1 km/h**

| VELOCIDAD DEL VIENTO MEDIA MENSUAL NORMAL (km/h) | | | | | | | | | | | | |
|---|---|---|---|---|---|---|---|---|---|---|---|---|
| **Nº Años** | 4 | 4 | 4 | 4 | 4 | 4 | 4 | 4 | 4 | 4 | 4 | 4 |
| **-----** | 1.2 | 1.7 | 1.7 | 1.9 | 1.7 | 1.6 | 1.4 | 1.1 | 1.0 | 1.1 | 1.0 | 1.0 |

## GUIA DE ISORA

| ESTADÍSTICAS DE VELOCIDAD (km/h) | | | | | | | | | | | | |
|---|---|---|---|---|---|---|---|---|---|---|---|---|
| **Mes** | **ENE** | **FEB** | **MRZ** | **ABR** | **MAY** | **JUN** | **JUL** | **AGT** | **SEP** | **OCT** | **NOV** | **DIC** |
| **----** | 8.3 | 6.9 | 7.0 | 7.0 | 7.4 | 6.3 | 5.5 | 5.6 | 6.2 | 7.1 | 7.3 | 8.7 |

| FRECUENCIAS RELATIVAS EN INTERVALOS DE VELOCIDAD (%) | | | | | | | | | | | | |
|---|---|---|---|---|---|---|---|---|---|---|---|---|
| **Mes** | **ENE** | **FEB** | **MRZ** | **ABR** | **MAY** | **JUN** | **JUL** | **AGT** | **SEP** | **OCT** | **NOV** | **DIC** |
| **CALMAS** | 4.1 | 5.6 | 5.4 | 6.2 | 4.8 | 6.2 | 12.7 | 9.9 | 8.8 | 4.6 | 4.2 | 2.3 |
| **0 < V <= 5** | 12.9 | 18.1 | 18.5 | 17.0 | 18.4 | 23.5 | 28.4 | 29.2 | 22.1 | 16.7 | 14.4 | 10.5 |
| **5 < V <= 10** | 56.0 | 62.7 | 61.9 | 62.2 | 59.4 | 62.4 | 53.1 | 55.2 | 60.5 | 64.7 | 64.9 | 53.6 |
| **10 < V <= 15** | 22.5 | 12.8 | 10.9 | 13.6 | 12.5 | 7.1 | 4.9 | 5.6 | 7.8 | 12.9 | 15.6 | 29.4 |
| **15 < V <= 20** | 1.8 | 0.6 | 2.3 | 0.9 | 3.4 | 0.8 | 0.5 | 0.0 | 0.5 | 1.0 | 0.6 | 2.4 |
| **20 < V** | 2.7 | 0.1 | 1.0 | 0.0 | 1.5 | 0.0 | 0.5 | 0.0 | 0.2 | 0.2 | 0.2 | 1.8 |

**VELOCIDAD DEL VIENTO MEDIA ANUAL: 6.9 km/h**

| VELOCIDAD DEL VIENTO MEDIA MENSUAL NORMAL (km/h) | | | | | | | | | | | | |
|---|---|---|---|---|---|---|---|---|---|---|---|---|
| **Nº Años** | 4 | 4 | 4 | 4 | 4 | 4 | 4 | 4 | 4 | 4 | 4 | 4 |
| **-----** | 6.8 | 7.3 | 6.4 | 6.0 | 5.4 | 4.5 | 4.4 | 4.3 | 4.9 | 5.7 | 6.4 | 7.7 |

## GUIA DE ISORA - EL POZO

| ESTADÍSTICAS DE VELOCIDAD (km/h) | | | | | | | | | | | | |
|---|---|---|---|---|---|---|---|---|---|---|---|---|
| **Mes** | **ENE** | **FEB** | **MRZ** | **ABR** | **MAY** | **JUN** | **JUL** | **AGT** | **SEP** | **OCT** | **NOV** | **DIC** |
| **----** | 7.7 | 6.9 | 6.9 | 6.6 | 6.8 | 5.2 | 5.0 | 4.5 | 4.9 | 6.0 | 6.4 | 8.0 |

| FRECUENCIAS RELATIVAS EN INTERVALOS DE VELOCIDAD (%) | | | | | | | | | | | | |
|---|---|---|---|---|---|---|---|---|---|---|---|---|
| **Mes** | **ENE** | **FEB** | **MRZ** | **ABR** | **MAY** | **JUN** | **JUL** | **AGT** | **SEP** | **OCT** | **NOV** | **DIC** |
| **CALMAS** | 8.1 | 6.6 | 6.0 | 6.1 | 7.8 | 11.0 | 15.3 | 14.9 | 13.7 | 9.0 | 5.9 | 3.7 |
| **0 < V <= 5** | 23.6 | 24.1 | 25.6 | 26.9 | 26.2 | 34.9 | 37.6 | 40.9 | 37.6 | 29.5 | 24.2 | 17.3 |
| **5 < V <= 10** | 45.8 | 50.7 | 50.6 | 50.1 | 50.1 | 48.9 | 40.9 | 42.0 | 44.0 | 51.8 | 58.1 | 57.8 |
| **10 < V <= 15** | 17.4 | 15.1 | 14.5 | 14.8 | 10.6 | 5.1 | 3.2 | 2.2 | 4.4 | 8.5 | 11.5 | 15.2 |
| **15 < V <= 20** | 1.1 | 2.9 | 1.7 | 2.0 | 2.8 | 0.1 | 2.0 | 0.0 | 0.2 | 0.7 | 0.3 | 2.9 |
| **20 < V** | 4.0 | 0.6 | 1.5 | 0.1 | 2.4 | 0.0 | 1.0 | 0.0 | 0.2 | 0.5 | 0.1 | 3.0 |

**VELOCIDAD DEL VIENTO MEDIA ANUAL: 6.2 km/h**

| VELOCIDAD DEL VIENTO MEDIA MENSUAL NORMAL (km/h) | | | | | | | | | | | | |
|---|---|---|---|---|---|---|---|---|---|---|---|---|
| **Nº Años** | 2 | 2 | 2 | 2 | 2 | 2 | 2 | 3 | 3 | 3 | 3 | 3 |
| **-----** | 8.6 | 8.9 | 7.5 | 5.9 | 4.9 | 4.6 | 4.2 | 4.5 | 5.0 | 5.8 | 6.7 | 7.0 |

## GUIA DE ISORA – CHIO

| ESTADÍSTICAS DE VELOCIDAD (km/h) | | | | | | | | | | | | |
|---|---|---|---|---|---|---|---|---|---|---|---|---|
| **Mes** | **ENE** | **FEB** | **MRZ** | **ABR** | **MAY** | **JUN** | **JUL** | **AGT** | **SEP** | **OCT** | **NOV** | **DIC** |
| **----** | 9.8 | 8.2 | 8.3 | 7.5 | 7.9 | 5.9 | 6.7 | 5.2 | 6.1 | 7.3 | 8.6 | 10.0 |

| FRECUENCIAS RELATIVAS EN INTERVALOS DE VELOCIDAD (%) | | | | | | | | | | | | |
|---|---|---|---|---|---|---|---|---|---|---|---|---|
| **Mes** | **ENE** | **FEB** | **MRZ** | **ABR** | **MAY** | **JUN** | **JUL** | **AGT** | **SEP** | **OCT** | **NOV** | **DIC** |
| **CALMAS** | 2.8 | 2.8 | 3.2 | 2.8 | 4.6 | 6.2 | 6.9 | 8.3 | 7.5 | 4.6 | 3.1 | 1.7 |
| **0 < V <= 5** | 12.5 | 17.5 | 18.5 | 20.0 | 20.6 | 29.7 | 31.4 | 37.3 | 27.2 | 19.0 | 14.9 | 10.5 |
| **5 < V <= 10** | 40.5 | 50.8 | 52.1 | 54.9 | 52.4 | 55.8 | 49.7 | 50.7 | 55.8 | 55.8 | 48.1 | 41.7 |
| **10 < V <= 15** | 31.3 | 21.6 | 19.0 | 19.1 | 14.4 | 7.8 | 6.8 | 3.6 | 8.8 | 18.7 | 27.9 | 35.1 |
| **15 < V <= 20** | 9.4 | 6.2 | 3.5 | 3.0 | 3.1 | 0.6 | 1.5 | 0.1 | 0.4 | 1.6 | 4.3 | 7.0 |
| **20 < V** | 3.5 | 1.0 | 3.7 | 0.2 | 4.9 | 0.0 | 3.7 | 0.0 | 0.3 | 0.5 | 1.8 | 4.0 |

**VELOCIDAD DEL VIENTO MEDIA ANUAL: 7.6 km/h**

| VELOCIDAD DEL VIENTO MEDIA MENSUAL NORMAL (km/h) | | | | | | | | | | | | |
|---|---|---|---|---|---|---|---|---|---|---|---|---|
| **Nº Años** | 2 | 2 | 2 | 2 | 2 | 2 | 2 | 3 | 3 | 3 | 3 | 3 |
| **-----** | 0.5 | 10.6 | 9.1 | 6.9 | 5.9 | 5.6 | 5.6 | 5.5 | 6.4 | 7.6 | 8.4 | 9.0 |

## SANTIAGO DEL TEIDE - V. ARRIBA

| ESTADÍSTICAS DE VELOCIDAD (km/h) | | | | | | | | | | | | |
|---|---|---|---|---|---|---|---|---|---|---|---|---|
| **Mes** | **ENE** | **FEB** | **MRZ** | **ABR** | **MAY** | **JUN** | **JUL** | **AGT** | **SEP** | **OCT** | **NOV** | **DIC** |
| **----** | 8.6 | 11.6 | 16.3 | 14.5 | 15.2 | 13.6 | 12.7 | 12.5 | 9.2 | 11.2 | 10.3 | 9.7 |

| FRECUENCIAS RELATIVAS EN INTERVALOS DE VELOCIDAD (%) | | | | | | | | | | | | |
|---|---|---|---|---|---|---|---|---|---|---|---|---|
| **Mes** | **ENE** | **FEB** | **MRZ** | **ABR** | **MAY** | **JUN** | **JUL** | **AGT** | **SEP** | **OCT** | **NOV** | **DIC** |
| **CALMAS** | 2.5 | 1.8 | 0.8 | 1.7 | 0.9 | 1.5 | 1.0 | 1.9 | 2.4 | 2.8 | 3.8 | 2.2 |
| **0 < V <= 5** | 22.1 | 13.3 | 7.0 | 10.0 | 6.8 | 8.7 | 8.0 | 7.2 | 14.3 | 15.0 | 20.0 | 17.0 |
| **5 < V <= 10** | 48.4 | 31.4 | 19.4 | 22.5 | 20.3 | 26.5 | 33.6 | 26.4 | 41.7 | 31.3 | 32.2 | 37.7 |
| **10 < V <= 15** | 15.5 | 25.0 | 21.3 | 20.2 | 21.7 | 29.9 | 25.7 | 34.7 | 32.1 | 23.4 | 20.8 | 26.5 |
| **15 < V <= 20** | 5.9 | 16.9 | 20.4 | 19.4 | 24.9 | 15.6 | 14.6 | 18.6 | 7.6 | 15.8 | 12.5 | 12.4 |
| **20 < V** | 5.6 | 11.6 | 31.1 | 26.2 | 25.4 | 17.7 | 17.0 | 11.3 | 1.9 | 11.6 | 10.7 | 4.2 |

**VELOCIDAD DEL VIENTO MEDIA ANUAL: 12.1 km/h**

| VELOCIDAD DEL VIENTO MEDIA MENSUAL NORMAL (km/h) | | | | | | | | | | | | |
|---|---|---|---|---|---|---|---|---|---|---|---|---|
| **Nº Años** | 2 | 2 | 2 | 2 | 2 | 2 | 2 | 2 | 2 | 2 | 2 | 2 |
| **-----** | 0.1 | 13.0 | 10.4 | 13.1 | 12.8 | 9.8 | 11.6 | 9.7 | 10.1 | 8.6 | 9.8 | 9.5 |

## GUIA ISORA - ARIPE - LLANITOS

| ESTADÍSTICAS DE VELOCIDAD (km/h) | | | | | | | | | | | | |
|---|---|---|---|---|---|---|---|---|---|---|---|---|
| **Mes** | **ENE** | **FEB** | **MRZ** | **ABR** | **MAY** | **JUN** | **JUL** | **AGT** | **SEP** | **OCT** | **NOV** | **DIC** |
| **----** | 3.8 | 3.6 | 3.7 | 3.5 | 4.6 | 3.7 | 4.9 | 4.0 | 3.8 | 4.0 | 4.1 | 4.8 |

| FRECUENCIAS RELATIVAS EN INTERVALOS DE VELOCIDAD (%) | | | | | | | | | | | | |
|---|---|---|---|---|---|---|---|---|---|---|---|---|
| **Mes** | **ENE** | **FEB** | **MRZ** | **ABR** | **MAY** | **JUN** | **JUL** | **AGT** | **SEP** | **OCT** | **NOV** | **DIC** |
| **CALMAS** | 28.9 | 30.7 | 33.5 | 36.8 | 11.0 | 13.4 | 12.8 | 12.5 | 11.9 | 12.3 | 8.5 | 4.4 |
| **0 < V <= 5** | 41.1 | 34.0 | 32.3 | 27.4 | 49.9 | 59.2 | 46.2 | 52.9 | 59.9 | 57.3 | 61.1 | 57.7 |
| **5 < V <= 10** | 24.7 | 33.6 | 29.4 | 33.8 | 34.0 | 27.5 | 33.7 | 34.6 | 28.2 | 28.5 | 29.5 | 34.0 |
| **10 < V <= 15** | 2.7 | 1.6 | 3.9 | 2.0 | 4.7 | 0.0 | 3.4 | 0.0 | 0.0 | 1.6 | 0.7 | 2.9 |
| **15 < V <= 20** | 1.6 | 0.1 | 0.9 | 0.0 | 0.4 | 0.0 | 2.5 | 0.0 | 0.0 | 0.2 | 0.1 | 0.9 |
| **20 < V** | 0.9 | 0.0 | 0.0 | 0.0 | 0.0 | 0.0 | 1.3 | 0.0 | 0.0 | 0.0 | 0.1 | 0.1 |

**VELOCIDAD DEL VIENTO MEDIA ANUAL: 4.0 km/h**

| VELOCIDAD DEL VIENTO MEDIA MENSUAL NORMAL (km/h) | | | | | | | | | | | | |
|---|---|---|---|---|---|---|---|---|---|---|---|---|
| **Nº Años** | 2 | 2 | 2 | 2 | 2 | 2 | 2 | 2 | 3 | 3 | 3 | 3 |
| **-----** | 4.6 | 4.6 | 4.9 | 4.2 | 4.0 | 3.8 | 4.1 | 3.8 | 4.0 | 4.2 | 4.3 | 4.5 |

# COMARCA DE ABONA

## GRANADILLA - ITER

| ESTADÍSTICAS DE VELOCIDAD (km/h) | | | | | | | | | | | | |
|---|---|---|---|---|---|---|---|---|---|---|---|---|
| **Mes** | **ENE** | **FEB** | **MRZ** | **ABR** | **MAY** | **JUN** | **JUL** | **AGT** | **SEP** | **OCT** | **NOV** | **DIC** |
| **----** | 18.7 | 16.4 | 22.8 | 16.0 | 19.7 | 18.7 | 30.6 | 25.8 | 19.2 | 16.6 | 17.5 | 20.1 |

| FRECUENCIAS RELATIVAS EN INTERVALOS DE VELOCIDAD (%) | | | | | | | | | | | | |
|---|---|---|---|---|---|---|---|---|---|---|---|---|
| **Mes** | **ENE** | **FEB** | **MRZ** | **ABR** | **MAY** | **JUN** | **JUL** | **AGT** | **SEP** | **OCT** | **NOV** | **DIC** |
| **CALMAS** | 0.0 | 0.0 | 0.0 | 0.0 | 0.0 | 0.0 | 0.0 | 0.0 | 0.0 | 0.0 | 0.0 | 0.0 |
| **0 < V <= 5** | 1.2 | 4.2 | 2.2 | 3.5 | 5.2 | 4.2 | 1.4 | 1.5 | 3.1 | 3.5 | 2.2 | 1.9 |
| **5 < V <= 10** | 11.4 | 21.3 | 13.1 | 26.4 | 17.0 | 21.3 | 7.0 | 7.9 | 16.3 | 26.2 | 16.4 | 11.4 |
| **10 < V <= 15** | 26.0 | 29.6 | 18.4 | 28.8 | 20.5 | 23.4 | 5.3 | 11.5 | 23.2 | 28.8 | 28.4 | 24.4 |
| **15 < V <= 20** | 22.9 | 15.9 | 12.4 | 10.6 | 12.6 | 10.9 | 5.3 | 10.0 | 15.3 | 13.1 | 16.0 | 15.7 |
| **20 < V** | 38.5 | 29.0 | 53.9 | 30.7 | 44.6 | 39.9 | 80.9 | 69.0 | 42.1 | 28.3 | 36.9 | 46.7 |

**VELOCIDAD DEL VIENTO MEDIA ANUAL: 20.2 km/h**

| VELOCIDAD DEL VIENTO MEDIA MENSUAL NORMAL (km/h) | | | | | | | | | | | | |
|---|---|---|---|---|---|---|---|---|---|---|---|---|
| **Nº Años** | 2 | 1 | 3 | 3 | 3 | 2 | 3 | 2 | 2 | 3 | 2 | 3 |
| **-----** | 4.6 | 19.4 | 17.5 | 16.1 | 19.2 | 18.1 | 25.1 | 16.9 | 19.9 | 15.0 | 18.2 | 19.5 |

## ARONA - LAS GALLETAS

| ESTADÍSTICAS DE VELOCIDAD (km/h) | | | | | | | | | | | | |
|---|---|---|---|---|---|---|---|---|---|---|---|---|
| **Mes** | **ENE** | **FEB** | **MRZ** | **ABR** | **MAY** | **JUN** | **JUL** | **AGT** | **SEP** | **OCT** | **NOV** | **DIC** |
| **----** | 9.1 | 5.9 | 7.4 | 6.3 | 6.4 | 5.6 | 5.0 | 5.9 | 5.4 | 4.8 | 5.6 | 6.8 |

| FRECUENCIAS RELATIVAS EN INTERVALOS DE VELOCIDAD (%) | | | | | | | | | | | | |
|---|---|---|---|---|---|---|---|---|---|---|---|---|
| **Mes** | **ENE** | **FEB** | **MRZ** | **ABR** | **MAY** | **JUN** | **JUL** | **AGT** | **SEP** | **OCT** | **NOV** | **DIC** |
| **CALMAS** | 5.6 | 9.6 | 8.7 | 11.2 | 13.4 | 13.6 | 24.5 | 15.9 | 15.1 | 13.9 | 10.9 | 19.5 |
| **0 < V <= 5** | 26.0 | 38.4 | 32.1 | 32.4 | 31.6 | 34.8 | 28.2 | 28.7 | 36.8 | 47.3 | 41.7 | 21.9 |
| **5 < V <= 10** | 26.6 | 35.4 | 32.6 | 35.3 | 32.3 | 36.0 | 34.0 | 36.9 | 34.1 | 28.5 | 30.8 | 29.5 |
| **10 < V <= 15** | 23.6 | 13.3 | 16.2 | 18.6 | 17.4 | 14.1 | 12.0 | 15.6 | 11.7 | 7.8 | 14.0 | 21.8 |
| **15 < V <= 20** | 13.4 | 3.0 | 6.4 | 2.5 | 4.2 | 1.5 | 0.8 | 2.8 | 2.1 | 2.5 | 2.3 | 6.6 |
| **20 < V** | 4.8 | 0.2 | 4.0 | 0.0 | 1.1 | 0.0 | 0.4 | 0.0 | 0.2 | 0.0 | 0.2 | 0.6 |

**VELOCIDAD DEL VIENTO MEDIA ANUAL: 6.2 km/h**

| VELOCIDAD DEL VIENTO MEDIA MENSUAL NORMAL (km/h) | | | | | | | | | | | | |
|---|---|---|---|---|---|---|---|---|---|---|---|---|
| **Nº Años** | 4 | 4 | 4 | 4 | 4 | 4 | 4 | 4 | 4 | 4 | 4 | 4 |
| **-----** | 7.2 | 8.1 | 5.8 | 5.7 | 5.8 | 4.9 | 5.2 | 5.0 | 5.6 | 5.8 | 6.8 | 7.8 |

## ARICO – LLANOS DE SAN JUAN

| ESTADÍSTICAS DE VELOCIDAD (km/h) | | | | | | | | | | | | |
|---|---|---|---|---|---|---|---|---|---|---|---|---|
| **Mes** | **ENE** | **FEB** | **MRZ** | **ABR** | **MAY** | **JUN** | **JUL** | **AGT** | **SEP** | **OCT** | **NOV** | **DIC** |
| **----** | 14.0 | 14.7 | 23.8 | 21.1 | 15.6 | 18.6 | 24.6 | 29.1 | 14.7 | 20.1 | 18.6 | 18.8 |

| FRECUENCIAS RELATIVAS EN INTERVALOS DE VELOCIDAD (%) | | | | | | | | | | | | |
|---|---|---|---|---|---|---|---|---|---|---|---|---|
| **Mes** | **ENE** | **FEB** | **MRZ** | **ABR** | **MAY** | **JUN** | **JUL** | **AGT** | **SEP** | **OCT** | **NOV** | **DIC** |
| **CALMAS** | 0.8 | 1.2 | 0.3 | 1.2 | 1.0 | 1.1 | 0.1 | 0.0 | 1.9 | 0.8 | 1.2 | 0.2 |
| **0 < V <= 5** | 7.1 | 5.7 | 1.7 | 4.3 | 5.2 | 4.2 | 1.5 | 0.1 | 5.9 | 3.2 | 2.6 | 1.7 |
| **5 < V <= 10** | 30.5 | 31.0 | 8.8 | 19.1 | 24.6 | 13.6 | 4.8 | 1.5 | 29.0 | 16.1 | 17.9 | 15.3 |
| **10 < V <= 15** | 23.7 | 24.0 | 9.8 | 15.4 | 22.9 | 18.5 | 7.1 | 4.0 | 20.2 | 16.7 | 17.7 | 17.2 |
| **15 < V <= 20** | 15.6 | 12.9 | 12.1 | 9.0 | 15.0 | 18.8 | 14.9 | 7.9 | 15.5 | 11.3 | 12.6 | 22.3 |
| **20 < V** | 22.4 | 25.2 | 67.2 | 51.1 | 31.2 | 43.9 | 71.6 | 86.5 | 27.5 | 51.8 | 48.1 | 43.2 |

**VELOCIDAD DEL VIENTO MEDIA ANUAL: 19.5 km/h**

| VELOCIDAD DEL VIENTO MEDIA MENSUAL NORMAL (km/h) | | | | | | | | | | | | |
|---|---|---|---|---|---|---|---|---|---|---|---|---|
| **Nº Años** | 6 | 7 | 7 | 7 | 7 | 7 | 7 | 7 | 7 | 6 | 7 | 7 |
| **-----** | 15.7 | 16.5 | 16.0 | 16.2 | 18.1 | 17.2 | 23.9 | 19.1 | 16.9 | 13.5 | 15.3 | 15.7 |

## ARICO – TEGUEDITE - EL VISO

| ESTADÍSTICAS DE VELOCIDAD (km/h) | | | | | | | | | | | | |
|---|---|---|---|---|---|---|---|---|---|---|---|---|
| **Mes** | **ENE** | **FEB** | **MRZ** | **ABR** | **MAY** | **JUN** | **JUL** | **AGT** | **SEP** | **OCT** | **NOV** | **DIC** |
| **----** | 7.9 | 8.3 | 12.9 | 11.7 | 8.0 | 9.3 | 12.2 | 13.5 | 7.3 | 11.0 | 10.0 | 10.5 |

| FRECUENCIAS RELATIVAS EN INTERVALOS DE VELOCIDAD (%) | | | | | | | | | | | | |
|---|---|---|---|---|---|---|---|---|---|---|---|---|
| **Mes** | **ENE** | **FEB** | **MRZ** | **ABR** | **MAY** | **JUN** | **JUL** | **AGT** | **SEP** | **OCT** | **NOV** | **DIC** |
| **CALMAS** | 4.4 | 3.8 | 3.4 | 3.4 | 5.5 | 5.7 | 1.9 | 1.1 | 7.7 | 2.3 | 2.4 | 2.0 |
| **0 < V <= 5** | 28.6 | 28.8 | 16.1 | 22.3 | 34.4 | 29.7 | 20.1 | 10.6 | 37.2 | 25.2 | 31.2 | 22.7 |
| **5 < V <= 10** | 43.7 | 39.9 | 26.3 | 31.3 | 30.5 | 26.6 | 24.5 | 23.7 | 28.3 | 27.7 | 24.9 | 32.8 |
| **10 < V <= 15** | 10.0 | 13.9 | 18.5 | 11.7 | 13.2 | 14.9 | 15.8 | 24.8 | 15.8 | 16.9 | 14.9 | 18.2 |
| **15 < V <= 20** | 7.5 | 7.0 | 13.8 | 10.6 | 11.5 | 13.8 | 18.5 | 19.9 | 7.2 | 12.4 | 13.8 | 10.5 |
| **20 < V** | 5.7 | 6.6 | 21.8 | 20.7 | 5.1 | 9.3 | 19.2 | 19.9 | 3.8 | 15.6 | 12.8 | 13.8 |

**VELOCIDAD DEL VIENTO MEDIA ANUAL: 10.2 km/h**

| VELOCIDAD DEL VIENTO MEDIA MENSUAL NORMAL (km/h) | | | | | | | | | | | | |
|---|---|---|---|---|---|---|---|---|---|---|---|---|
| **Nº Años** | 4 | 4 | 4 | 4 | 4 | 4 | 4 | 4 | 4 | 4 | 4 | 4 |
| **-----** | 6.2 | 6.8 | 7.8 | 6.5 | 6.8 | 5.2 | 7.0 | 5.4 | 5.2 | 5.1 | 5.7 | 8.2 |

## GRANADILLA - CHARCO DEL PINO

| ESTADÍSTICAS DE VELOCIDAD (km/h) | | | | | | | | | | | | |
|---|---|---|---|---|---|---|---|---|---|---|---|---|
| **Mes** | **ENE** | **FEB** | **MRZ** | **ABR** | **MAY** | **JUN** | **JUL** | **AGT** | **SEP** | **OCT** | **NOV** | **DIC** |
| **----** | 15.3 | 11.7 | 16.6 | 16.5 | 10.4 | 11.8 | 12.5 | 13.3 | 10.0 | 13.7 | 15.1 | 16.4 |

| FRECUENCIAS RELATIVAS EN INTERVALOS DE VELOCIDAD (%) | | | | | | | | | | | | |
|---|---|---|---|---|---|---|---|---|---|---|---|---|
| **Mes** | **ENE** | **FEB** | **MRZ** | **ABR** | **MAY** | **JUN** | **JUL** | **AGT** | **SEP** | **OCT** | **NOV** | **DIC** |
| **CALMAS** | 0.6 | 1.8 | 2.0 | 2.4 | 5.8 | 3.3 | 4.8 | 3.7 | 3.8 | 1.7 | 1.1 | 1.1 |
| **0 < V <= 5** | 4.2 | 11.5 | 10.9 | 8.8 | 15.6 | 15.6 | 18.1 | 16.9 | 15.2 | 8.4 | 7.1 | 4.4 |
| **5 < V <= 10** | 21.6 | 39.0 | 22.6 | 27.4 | 36.2 | 31.5 | 22.7 | 25.0 | 40.2 | 31.4 | 27.1 | 18.4 |
| **10 < V <= 15** | 27.8 | 20.2 | 15.2 | 15.0 | 18.3 | 19.8 | 18.4 | 16.9 | 20.1 | 21.7 | 19.9 | 22.6 |
| **15 < V <= 20** | 19.5 | 12.5 | 14.7 | 10.4 | 11.5 | 12.1 | 15.0 | 13.7 | 12.1 | 14.1 | 15.7 | 22.7 |
| **20 < V** | 26.3 | 15.1 | 34.5 | 36.0 | 12.7 | 17.7 | 21.1 | 23.8 | 8.6 | 22.6 | 29.1 | 30.8 |

**VELOCIDAD DEL VIENTO MEDIA ANUAL: 13.6 km/h**

| VELOCIDAD DEL VIENTO MEDIA MENSUAL NORMAL (km/h) | | | | | | | | | | | | |
|---|---|---|---|---|---|---|---|---|---|---|---|---|
| **Nº Años** | 3 | 3 | 3 | 3 | 3 | 3 | 3 | 3 | 3 | 3 | 3 | 3 |
| **-----** | 15.6 | 14.4 | 12.8 | 11.5 | 12.2 | 10.5 | 13.1 | 10.7 | 12.4 | 10.6 | 13.2 | 15.5 |

## ARICO - BARRANCO PUENTE - ORTIZ

| ESTADÍSTICAS DE VELOCIDAD (km/h) | | | | | | | | | | | | |
|---|---|---|---|---|---|---|---|---|---|---|---|---|
| **Mes** | **ENE** | **FEB** | **MRZ** | **ABR** | **MAY** | **JUN** | **JUL** | **AGT** | **SEP** | **OCT** | **NOV** | **DIC** |
| **----** | 9.3 | 8.7 | 11.1 | 12.2 | 8.1 | 9.2 | 10.4 | 10.8 | 8.1 | 10.5 | 10.5 | 10.8 |

| FRECUENCIAS RELATIVAS EN INTERVALOS DE VELOCIDAD (%) | | | | | | | | | | | | |
|---|---|---|---|---|---|---|---|---|---|---|---|---|
| **Mes** | **ENE** | **FEB** | **MRZ** | **ABR** | **MAY** | **JUN** | **JUL** | **AGT** | **SEP** | **OCT** | **NOV** | **DIC** |
| **CALMAS** | 1.8 | 2.0 | 1.7 | 1.7 | 4.1 | 3.0 | 1.4 | 1.7 | 3.7 | 1.0 | 1.3 | 0.8 |
| **0 < V <= 5** | 11.0 | 15.3 | 14.0 | 15.1 | 22.1 | 18.6 | 15.6 | 10.3 | 21.6 | 10.7 | 8.6 | 8.8 |
| **5 < V <= 10** | 47.9 | 53.3 | 40.3 | 32.8 | 44.3 | 41.5 | 37.1 | 32.9 | 46.7 | 46.0 | 43.2 | 42.7 |
| **10 < V <= 15** | 31.5 | 21.4 | 21.5 | 23.8 | 20.3 | 21.4 | 25.1 | 34.5 | 18.0 | 20.9 | 28.9 | 27.0 |
| **15 < V <= 20** | 5.4 | 4.7 | 10.3 | 12.1 | 6.5 | 9.9 | 13.4 | 17.3 | 8.1 | 13.6 | 11.5 | 13.6 |
| **20 < V** | 2.4 | 3.3 | 12.3 | 14.6 | 2.7 | 5.6 | 7.5 | 3.3 | 1.9 | 7.8 | 6.5 | 7.1 |

**VELOCIDAD DEL VIENTO MEDIA ANUAL: 10.0 km/h**

| VELOCIDAD DEL VIENTO MEDIA MENSUAL NORMAL (km/h) | | | | | | | | | | | | |
|---|---|---|---|---|---|---|---|---|---|---|---|---|
| **Nº Años** | 3 | 3 | 3 | 3 | 3 | 3 | 3 | 4 | 4 | 4 | 4 | 4 |
| **-----** | 9.5 | 9.0 | 8.9 | 7.6 | 7.3 | 7.6 | 9.8 | 7.2 | 7.9 | 8.3 | 8.8 | 10.0 |

## GRANADILLA - EL PINALETE

| ESTADÍSTICAS DE VELOCIDAD (km/h) | | | | | | | | | | | | |
|---|---|---|---|---|---|---|---|---|---|---|---|---|
| **Mes** | **ENE** | **FEB** | **MRZ** | **ABR** | **MAY** | **JUN** | **JUL** | **AGT** | **SEP** | **OCT** | **NOV** | **DIC** |
| **----** | 11.2 | 10.1 | 10.0 | 13.6 | 6.9 | 7.3 | 7.0 | 6.5 | 7.0 | 7.8 | 9.2 | 10.7 |

| FRECUENCIAS RELATIVAS EN INTERVALOS DE VELOCIDAD (%) | | | | | | | | | | | | |
|---|---|---|---|---|---|---|---|---|---|---|---|---|
| **Mes** | **ENE** | **FEB** | **MRZ** | **ABR** | **MAY** | **JUN** | **JUL** | **AGT** | **SEP** | **OCT** | **NOV** | **DIC** |
| **CALMAS** | 1.9 | 1.7 | 2.7 | 1.8 | 5.6 | 3.4 | 3.9 | 3.2 | 3.6 | 3.5 | 2.4 | 1.9 |
| **0 < V <= 5** | 15.3 | 18.5 | 20.5 | 18.1 | 29.1 | 30.0 | 32.7 | 36.3 | 32.7 | 26.3 | 19.7 | 17.6 |
| **5 < V <= 10** | 30.2 | 41.1 | 39.8 | 28.6 | 42.7 | 42.2 | 39.5 | 42.3 | 42.6 | 42.2 | 39.4 | 33.4 |
| **10 < V <= 15** | 24.3 | 19.1 | 16.5 | 17.4 | 19.1 | 17.7 | 19.3 | 14.8 | 15.0 | 18.8 | 22.7 | 22.7 |
| **15 < V <= 20** | 17.2 | 10.9 | 9.9 | 10.4 | 3.2 | 6.1 | 4.0 | 2.7 | 4.6 | 6.8 | 11.1 | 15.5 |
| **20 < V** | 11.1 | 8.8 | 10.7 | 23.7 | 0.2 | 0.6 | 0.7 | 0.6 | 1.5 | 2.5 | 4.7 | 9.0 |

**VELOCIDAD DEL VIENTO MEDIA ANUAL: 9.0 km/h**

| VELOCIDAD DEL VIENTO MEDIA MENSUAL NORMAL (km/h) | | | | | | | | | | | | |
|---|---|---|---|---|---|---|---|---|---|---|---|---|
| **Nº Años** | 3 | 3 | 3 | 3 | 3 | 3 | 3 | 3 | 3 | 3 | 3 | 3 |
| **-----** | 11.7 | 11.0 | 9.3 | 8.2 | 7.7 | 6.9 | 7.9 | 6.8 | 7.6 | 8.4 | 9.5 | 10.3 |

## ARICO - EL BUENO - LOS HELECHOS

| ESTADÍSTICAS DE VELOCIDAD (km/h) | | | | | | | | | | | | |
|---|---|---|---|---|---|---|---|---|---|---|---|---|
| **Mes** | **ENE** | **FEB** | **MRZ** | **ABR** | **MAY** | **JUN** | **JUL** | **AGT** | **SEP** | **OCT** | **NOV** | **DIC** |
| **----** | 6.3 | 5.9 | 7.1 | 7.8 | 5.3 | 6.4 | 6.5 | 7.4 | 5.0 | 7.5 | 7.4 | 6.1 |

| FRECUENCIAS RELATIVAS EN INTERVALOS DE VELOCIDAD (%) | | | | | | | | | | | | |
|---|---|---|---|---|---|---|---|---|---|---|---|---|
| **Mes** | **ENE** | **FEB** | **MRZ** | **ABR** | **MAY** | **JUN** | **JUL** | **AGT** | **SEP** | **OCT** | **NOV** | **DIC** |
| **CALMAS** | 6.0 | 9.0 | 37.0 | 8.4 | 9.1 | 6.5 | 24.6 | 3.7 | 15.4 | 4.6 | 3.3 | 21.0 |
| **0 < V <= 5** | 25.6 | 32.1 | 15.4 | 23.1 | 35.9 | 27.0 | 17.9 | 20.5 | 37.1 | 23.3 | 21.7 | 21.6 |
| **5 < V <= 10** | 56.2 | 48.1 | 25.2 | 40.5 | 48.1 | 52.0 | 44.0 | 53.8 | 39.5 | 48.4 | 52.3 | 39.1 |
| **10 < V <= 15** | 10.7 | 8.0 | 12.2 | 17.6 | 6.5 | 13.2 | 12.5 | 19.8 | 5.9 | 17.5 | 17.9 | 11.5 |
| **15 < V <= 20** | 1.4 | 1.4 | 4.4 | 6.4 | 0.4 | 1.2 | 1.0 | 2.0 | 1.6 | 4.2 | 4.4 | 5.4 |
| **20 < V** | 0.1 | 1.3 | 5.7 | 3.9 | 0.0 | 0.0 | 0.1 | 0.1 | 0.4 | 2.0 | 0.3 | 1.5 |

**VELOCIDAD DEL VIENTO MEDIA ANUAL: 6.4 km/h**

| VELOCIDAD DEL VIENTO MEDIA MENSUAL NORMAL (km/h) | | | | | | | | | | | | |
|---|---|---|---|---|---|---|---|---|---|---|---|---|
| **Nº Años** | 7 | 7 | 7 | 7 | 7 | 7 | 7 | 7 | 7 | 7 | 7 | 7 |
| **-----** | 6.5 | 6.4 | 6.4 | 5.3 | 5.8 | 5.5 | 6.9 | 5.8 | 5.4 | 5.2 | 6.0 | 7.0 |

## VILAFLOR - EL FRONTON

| ESTADÍSTICAS DE VELOCIDAD (km/h) | | | | | | | | | | | | |
|---|---|---|---|---|---|---|---|---|---|---|---|---|
| **Mes** | **ENE** | **FEB** | **MRZ** | **ABR** | **MAY** | **JUN** | **JUL** | **AGT** | **SEP** | **OCT** | **NOV** | **DIC** |
| **----** | 10.1 | 9.8 | 8.7 | 12.9 | 7.1 | 7.3 | 8.2 | 8.6 | 7.2 | 7.5 | 8.3 | 8.5 |

| FRECUENCIAS RELATIVAS EN INTERVALOS DE VELOCIDAD (%) | | | | | | | | | | | | |
|---|---|---|---|---|---|---|---|---|---|---|---|---|
| **Mes** | **ENE** | **FEB** | **MRZ** | **ABR** | **MAY** | **JUN** | **JUL** | **AGT** | **SEP** | **OCT** | **NOV** | **DIC** |
| **CALMAS** | 4.6 | 5.7 | 8.4 | 4.4 | 5.6 | 8.1 | 5.7 | 4.6 | 8.9 | 7.2 | 8.7 | 6.5 |
| **0 < V <= 5** | 12.6 | 14.1 | 16.5 | 11.8 | 18.0 | 17.9 | 13.1 | 12.6 | 20.1 | 18.4 | 15.7 | 16.9 |
| **5 < V <= 10** | 33.0 | 32.8 | 37.6 | 28.9 | 52.8 | 48.7 | 48.1 | 46.2 | 48.1 | 44.3 | 37.1 | 41.8 |
| **10 < V <= 15** | 32.2 | 31.8 | 26.4 | 25.0 | 21.0 | 23.9 | 30.6 | 33.3 | 18.9 | 29.2 | 32.2 | 25.9 |
| **15 < V <= 20** | 13.7 | 10.8 | 7.1 | 9.1 | 0.7 | 1.3 | 1.5 | 3.2 | 2.7 | 1.0 | 5.4 | 5.9 |
| **20 < V** | 4.0 | 4.9 | 4.0 | 20.8 | 0.0 | 0.0 | 1.0 | 0.1 | 1.3 | 0.0 | 0.9 | 3.0 |

**VELOCIDAD DEL VIENTO MEDIA ANUAL: 8.7 km/h**

| VELOCIDAD DEL VIENTO MEDIA MENSUAL NORMAL (km/h) | | | | | | | | | | | | |
|---|---|---|---|---|---|---|---|---|---|---|---|---|
| **Nº Años** | 7 | 7 | 7 | 7 | 7 | 7 | 7 | 7 | 7 | 7 | 7 | 7 |
| **-----** | | 7.4 | 8.2 | 8.1 | 6.2 | 5.5 | 5.2 | 6.5 | 5.7 | 5.7 | 6.8 | 6.7 |

# COMARCA DE VALLE DE GÜÍMAR

## GÜÍMAR - LA PLANTA

| ESTADÍSTICAS DE VELOCIDAD (km/h) | | | | | | | | | | | | |
|---|---|---|---|---|---|---|---|---|---|---|---|---|
| **Mes** | **ENE** | **FEB** | **MRZ** | **ABR** | **MAY** | **JUN** | **JUL** | **AGT** | **SEP** | **OCT** | **NOV** | **DIC** |
| **----** | 6.7 | 6.6 | 8.0 | 7.8 | 8.3 | 8.7 | 9.9 | 8.6 | 7.4 | 9.9 | 7.5 | 9.0 |

| FRECUENCIAS RELATIVAS EN INTERVALOS DE VELOCIDAD (%) | | | | | | | | | | | | |
|---|---|---|---|---|---|---|---|---|---|---|---|---|
| **Mes** | **ENE** | **FEB** | **MRZ** | **ABR** | **MAY** | **JUN** | **JUL** | **AGT** | **SEP** | **OCT** | **NOV** | **DIC** |
| **CALMAS** | 0.1 | 0.0 | 0.0 | 0.1 | 0.1 | 0.0 | 0.0 | 0.0 | 0.1 | 0.0 | 0.0 | 0.0 |
| **0 < V <= 5** | 38.3 | 49.6 | 33.8 | 40.6 | 38.6 | 39.2 | 26.2 | 32.3 | 46.5 | 27.4 | 34.1 | 30.2 |
| **5 < V <= 10** | 42.9 | 31.0 | 36.0 | 29.4 | 25.5 | 23.5 | 28.6 | 26.4 | 26.5 | 26.3 | 39.4 | 34.5 |
| **10 < V <= 15** | 13.6 | 11.9 | 19.5 | 17.6 | 22.6 | 19.7 | 22.6 | 28.5 | 16.5 | 24.6 | 18.8 | 16.3 |
| **15 < V <= 20** | 4.6 | 4.2 | 7.9 | 9.5 | 9.2 | 11.5 | 16.8 | 11.9 | 5.8 | 16.4 | 6.7 | 12.9 |
| **20 < V** | 0.6 | 3.2 | 2.8 | 2.8 | 3.9 | 6.1 | 5.8 | 0.9 | 4.7 | 5.4 | 1.1 | 5.9 |

**VELOCIDAD DEL VIENTO MEDIA ANUAL: 8.2 km/h**

| VELOCIDAD DEL VIENTO MEDIA MENSUAL NORMAL (km/h) | | | | | | | | | | | | |
|---|---|---|---|---|---|---|---|---|---|---|---|---|
| **Nº Años** | 3 | 3 | 3 | 3 | 3 | 3 | 3 | 3 | 3 | 3 | 3 | 3 |
| **-----** | 6.9 | 7.3 | 7.1 | 8.5 | 8.9 | 7.8 | 8.6 | 8.0 | 7.4 | 6.5 | 6.8 | 7.1 |

## GÜÍMAR - TOPO NEGRO

| ESTADÍSTICAS DE VELOCIDAD (km/h) | | | | | | | | | | | | |
|---|---|---|---|---|---|---|---|---|---|---|---|---|
| **Mes** | **ENE** | **FEB** | **MRZ** | **ABR** | **MAY** | **JUN** | **JUL** | **AGT** | **SEP** | **OCT** | **NOV** | **DIC** |
| **----** | 7.3 | 7.0 | 8.6 | 8.4 | 7.2 | 7.0 | 8.2 | 7.5 | 6.1 | 9.9 | 8.4 | 9.6 |

| FRECUENCIAS RELATIVAS EN INTERVALOS DE VELOCIDAD (%) | | | | | | | | | | | | |
|---|---|---|---|---|---|---|---|---|---|---|---|---|
| **Mes** | **ENE** | **FEB** | **MRZ** | **ABR** | **MAY** | **JUN** | **JUL** | **AGT** | **SEP** | **OCT** | **NOV** | **DIC** |
| **CALMAS** | 4.1 | 5.9 | 4.0 | 4.2 | 5.1 | 5.4 | 1.7 | 3.7 | 9.9 | 1.5 | 1.6 | 1.6 |
| **0 < V <= 5** | 17.7 | 25.7 | 20.7 | 21.1 | 31.6 | 32.6 | 26.4 | 32.0 | 38.0 | 21.2 | 17.8 | 16.7 |
| **5 < V <= 10** | 59.2 | 51.6 | 43.6 | 44.3 | 38.6 | 38.9 | 43.3 | 36.7 | 35.6 | 38.3 | 52.4 | 45.1 |
| **10 < V <= 15** | 15.8 | 9.7 | 19.8 | 17.8 | 18.0 | 17.1 | 18.4 | 18.7 | 10.6 | 16.6 | 19.0 | 19.5 |
| **15 < V <= 20** | 3.0 | 4.3 | 7.4 | 9.4 | 4.7 | 4.6 | 7.2 | 8.8 | 3.7 | 14.0 | 7.1 | 7.9 |
| **20 < V** | 0.2 | 2.7 | 4.4 | 3.1 | 2.0 | 1.4 | 3.0 | 0.1 | 2.2 | 8.4 | 2.1 | 9.1 |

**VELOCIDAD DEL VIENTO MEDIA ANUAL: 7.9 km/h**

| VELOCIDAD DEL VIENTO MEDIA MENSUAL NORMAL (km/h) | | | | | | | | | | | | |
|---|---|---|---|---|---|---|---|---|---|---|---|---|
| **Nº Años** | 4 | 4 | 4 | 4 | 4 | 4 | 4 | 4 | 4 | 4 | 4 | 4 |
| **-----** | 7.7 | 7.2 | 7.4 | 7.1 | 7.3 | 6.2 | 6.8 | 6.3 | 6.6 | 5.7 | 6.1 | 8.1 |

## GÜÍMAR - BARRANCO BADAJOZ

| ESTADÍSTICAS DE VELOCIDAD (km/h) | | | | | | | | | | | | |
|---|---|---|---|---|---|---|---|---|---|---|---|---|
| **Mes** | **ENE** | **FEB** | **MRZ** | **ABR** | **MAY** | **JUN** | **JUL** | **AGT** | **SEP** | **OCT** | **NOV** | **DIC** |
| **----** | 5.4 | 5.1 | 5.0 | 5.3 | 4.8 | 4.8 | 5.0 | 3.9 | 3.8 | 5.6 | 5.5 | 5.5 |

| FRECUENCIAS RELATIVAS EN INTERVALOS DE VELOCIDAD (%) | | | | | | | | | | | | |
|---|---|---|---|---|---|---|---|---|---|---|---|---|
| **Mes** | **ENE** | **FEB** | **MRZ** | **ABR** | **MAY** | **JUN** | **JUL** | **AGT** | **SEP** | **OCT** | **NOV** | **DIC** |
| **CALMAS** | 4.2 | 7.9 | 6.7 | 7.0 | 9.6 | 9.4 | 7.6 | 14.2 | 16.2 | 3.2 | 3.4 | 4.2 |
| **0 < V <= 5** | 41.1 | 43.2 | 47.1 | 43.3 | 50.3 | 48.7 | 46.1 | 52.2 | 58.4 | 44.1 | 41.8 | 42.2 |
| **5 < V <= 10** | 49.6 | 43.3 | 40.1 | 41.9 | 34.2 | 34.5 | 40.0 | 32.3 | 21.3 | 43.5 | 48.0 | 45.4 |
| **10 < V <= 15** | 3.7 | 4.2 | 4.8 | 6.1 | 5.1 | 7.2 | 6.0 | 1.3 | 3.2 | 7.6 | 6.3 | 7.7 |
| **15 < V <= 20** | 1.0 | 1.3 | 1.3 | 1.4 | 0.8 | 0.1 | 0.4 | 0.0 | 0.7 | 1.4 | 0.5 | 0.4 |
| **20 < V** | 0.4 | 0.1 | 0.0 | 0.3 | 0.1 | 0.0 | 0.0 | 0.0 | 0.1 | 0.1 | 0.0 | 0.1 |

**VELOCIDAD DEL VIENTO MEDIA ANUAL: 5.0 km/h**

| VELOCIDAD DEL VIENTO MEDIA MENSUAL NORMAL (km/h) | | | | | | | | | | | | |
|---|---|---|---|---|---|---|---|---|---|---|---|---|
| **Nº Años** | 3 | 3 | 3 | 3 | 3 | 3 | 3 | 4 | 4 | 4 | 4 | 4 |
| **-----** | 5.2 | 5.4 | 5.0 | 5.2 | 4.9 | 3.9 | 4.3 | 4.0 | 3.9 | 3.5 | 3.9 | 4.7 |

## GÜÍMAR - LOMO MENA

| ESTADÍSTICAS DE VELOCIDAD (km/h) | | | | | | | | | | | | |
|---|---|---|---|---|---|---|---|---|---|---|---|---|
| **Mes** | **ENE** | **FEB** | **MRZ** | **ABR** | **MAY** | **JUN** | **JUL** | **AGT** | **SEP** | **OCT** | **NOV** | **DIC** |
| **----** | 7.2 | 6.9 | 7.7 | 7.8 | 6.1 | 6.3 | 6.5 | 7.8 | 6.3 | 7.3 | 7.8 | 7.4 |

| FRECUENCIAS RELATIVAS EN INTERVALOS DE VELOCIDAD (%) | | | | | | | | | | | | |
|---|---|---|---|---|---|---|---|---|---|---|---|---|
| **Mes** | **ENE** | **FEB** | **MRZ** | **ABR** | **MAY** | **JUN** | **JUL** | **AGT** | **SEP** | **OCT** | **NOV** | **DIC** |
| **CALMAS** | 2.6 | 3.0 | 2.2 | 3.0 | 4.7 | 4.9 | 2.4 | 2.3 | 5.5 | 0.5 | 0.9 | 0.6 |
| **0 < V <= 5** | 19.7 | 27.1 | 19.9 | 18.9 | 29.9 | 29.4 | 30.8 | 18.9 | 31.0 | 16.2 | 12.5 | 16.7 |
| **5 < V <= 10** | 60.6 | 52.7 | 52.3 | 52.7 | 53.9 | 52.0 | 54.6 | 52.7 | 49.4 | 66.6 | 68.0 | 67.0 |
| **10 < V <= 15** | 15.1 | 14.2 | 22.6 | 21.2 | 11.3 | 13.6 | 12.0 | 23.8 | 11.4 | 16.5 | 17.1 | 14.3 |
| **15 < V <= 20** | 2.0 | 2.0 | 3.0 | 3.4 | 0.1 | 0.2 | 0.2 | 2.4 | 2.3 | 0.2 | 1.4 | 1.1 |
| **20 < V** | 0.0 | 1.1 | 0.0 | 0.8 | 0.0 | 0.0 | 0.0 | 0.0 | 0.4 | 0.0 | 0.1 | 0.2 |

**VELOCIDAD DEL VIENTO MEDIA ANUAL: 7.1 km/h**

| VELOCIDAD DEL VIENTO MEDIA MENSUAL NORMAL (km/h) | | | | | | | | | | | | |
|---|---|---|---|---|---|---|---|---|---|---|---|---|
| **Nº Años** | 3 | 3 | 3 | 3 | 3 | 3 | 3 | 4 | 4 | 4 | 4 | 4 |
| **-----** | 7.3 | 6.8 | 6.5 | 6.1 | 6.3 | 5.6 | 6.6 | 6.0 | 6.0 | 5.7 | 6.3 | 7.0 |

## ARAFO - AÑAVINGO

| ESTADÍSTICAS DE VELOCIDAD (km/h) | | | | | | | | | | | | |
|---|---|---|---|---|---|---|---|---|---|---|---|---|
| **Mes** | **ENE** | **FEB** | **MRZ** | **ABR** | **MAY** | **JUN** | **JUL** | **AGT** | **SEP** | **OCT** | **NOV** | **DIC** |
| **----** | 4.4 | 4.6 | 4.6 | 5.1 | 4.5 | 4.7 | 5.1 | 4.2 | 3.6 | 5.9 | 4.8 | 5.0 |

| FRECUENCIAS RELATIVAS EN INTERVALOS DE VELOCIDAD (%) | | | | | | | | | | | | |
|---|---|---|---|---|---|---|---|---|---|---|---|---|
| **Mes** | **ENE** | **FEB** | **MRZ** | **ABR** | **MAY** | **JUN** | **JUL** | **AGT** | **SEP** | **OCT** | **NOV** | **DIC** |
| **CALMAS** | 6.6 | 8.2 | 8.5 | 5.3 | 7.4 | 6.0 | 5.1 | 6.8 | 17.1 | 4.1 | 5.7 | 6.0 |
| **0 < V <= 5** | 54.4 | 55.1 | 51.7 | 49.0 | 55.7 | 50.1 | 46.7 | 58.6 | 59.1 | 42.4 | 50.5 | 48.5 |
| **5 < V <= 10** | 37.4 | 31.1 | 35.4 | 39.0 | 33.8 | 41.6 | 42.4 | 33.3 | 21.6 | 41.5 | 40.1 | 39.6 |
| **10 < V <= 15** | 1.5 | 3.6 | 3.7 | 6.1 | 2.7 | 2.4 | 5.1 | 1.3 | 2.0 | 9.6 | 2.9 | 4.7 |
| **15 < V <= 20** | 0.1 | 1.2 | 0.6 | 0.5 | 0.4 | 0.0 | 0.7 | 0.0 | 0.2 | 2.2 | 0.5 | 1.0 |
| **20 < V** | 0.0 | 0.8 | 0.0 | 0.1 | 0.0 | 0.0 | 0.0 | 0.0 | 0.0 | 0.3 | 0.3 | 0.3 |

**VELOCIDAD DEL VIENTO MEDIA ANUAL: 4.7 km/h**

| VELOCIDAD DEL VIENTO MEDIA MENSUAL NORMAL (km/h) | | | | | | | | | | | | |
|---|---|---|---|---|---|---|---|---|---|---|---|---|
| **Nº Años** | 4 | 4 | 4 | 4 | 4 | 4 | 4 | 4 | 4 | 4 | 4 | 4 |
| **-----** | 4.9 | 5.0 | 4.8 | 4.7 | 4.6 | 3.7 | 3.7 | 4.1 | 4.2 | 3.9 | 4.3 | 5.0 |

## SANTA CRUZ – MUSEO DE CIENCIAS

| ESTADÍSTICAS DE VELOCIDAD (km/h) | | | | | | | | | | | | |
|---|---|---|---|---|---|---|---|---|---|---|---|---|
| **Mes** | **ENE** | **FEB** | **MRZ** | **ABR** | **MAY** | **JUN** | **JUL** | **AGT** | **SEP** | **OCT** | **NOV** | **DIC** |
| **----** | 4.4 | 4.6 | 4.6 | 5.1 | 4.5 | 4.7 | 5.1 | 4.2 | 3.6 | 5.9 | 4.8 | 5.0 |

| VELOCIDAD DEL VIENTO MEDIA MENSUAL NORMAL (km/h) | | | | | | | | | | | | |
|---|---|---|---|---|---|---|---|---|---|---|---|---|
| **Nº Años** | 4 | 4 | 4 | 4 | 4 | 4 | 4 | 4 | 4 | 4 | 4 | 4 |
| **-----** | 4.9 | 5.0 | 4.8 | 4.7 | 4.6 | 3.7 | 3.7 | 4.1 | 4.2 | 3.9 | 4.3 | 5.0 |

# VELOCIDAD DEL VIENTO NORMAL Y ANUAL

| COMARCA DE ACENTEJO | | | | | | |
|---|---|---|---|---|---|---|
| MUNICIPIO | LOCALIDAD | ALTITUD | PERIODO | 2007 | MEDIA | DIFERENCIA |
| LAGUNA | TEJINA | 90 m | 2003-2006 | 4.3 | 4.6 | -0.3 |
| | | | INVIERNO | 5.4 | 5.3 | 0.1 |
| | | | PRIMAVERA | 4.7 | 4.8 | -0.1 |
| | | | VERANO | 3.9 | 4.1 | -0.2 |
| | | | OTOÑO | 3.4 | 4.3 | -1.0 |
| TEGUESTE | LA PADILLA | 400 m | 2004-2006 | 6.4 | 6.2 | 0.3 |
| | | | INVIERNO | 7.4 | 7.9 | -0.4 |
| | | | PRIMAVERA | 7.1 | 6.6 | 0.5 |
| | | | VERANO | 5.6 | 5.2 | 0.4 |
| | | | OTOÑO | 5.6 | 5.0 | 0.6 |
| SANTA ÚRSULA | LA CORUJERA | 550 m | 2005-2006 | 4.7 | 4.4 | 0.3 |
| | | | INVIERNO | 5.4 | 5.2 | 0.2 |
| | | | PRIMAVERA | 4.5 | 4.0 | 0.5 |
| | | | VERANO | 4.2 | 4.0 | 0.2 |
| | | | OTOÑO | 4.5 | 4.3 | 0.3 |
| LA MATANZA | C. DEL CAMINO | 650 m | 2005-2006 | 4.5 | 4.2 | 0.3 |
| | | | INVIERNO | 5.3 | 5.3 | 0.0 |
| | | | PRIMAVERA | 4.1 | 3.9 | 0.2 |
| | | | VERANO | 3.9 | 3.5 | 0.4 |
| | | | OTOÑO | 4.7 | 4.0 | 0.7 |
| TACORONTE | AGUA GARCIA | 694 m | 2005-2006 | 6.9 | 7.1 | -0.2 |
| | | | INVIERNO | 9.2 | 9.4 | -0.2 |
| | | | PRIMAVERA | 7.0 | 6.4 | 0.6 |
| | | | VERANO | 5.4 | 5.5 | -0.1 |
| | | | OTOÑO | 6.1 | 7.1 | -1.0 |
| LA VICTORIA | EL LOMO | 825 m | 2005-2006 | 6.0 | 5.8 | 0.2 |
| | | | INVIERNO | 7.2 | 7.4 | -0.2 |
| | | | PRIMAVERA | 5.8 | 5.1 | 0.7 |
| | | | VERANO | 5.0 | 4.8 | 0.2 |
| | | | OTOÑO | 5.9 | 5.7 | 0.2 |
| EL SAUZAL | RAVELO | 922 m | 2003-2006 | 5.5 | 4.9 | 0.6 |
| | | | INVIERNO | 7.6 | 6.7 | 0.9 |
| | | | PRIMAVERA | 5.5 | 4.3 | 1.2 |
| | | | VERANO | 3.3 | 3.3 | -0.1 |
| | | | OTOÑO | 5.5 | 5.3 | 0.2 |

| VALLE DE LA OROTAVA | | | | | | |
|---|---|---|---|---|---|---|
| MUNICIPIO | LOCALIDAD | ALTITUD | PERIODO | 2007 | MEDIA | DIFERENCIA |
| LA OROTAVA | EL RINCÓN | 216 m | 2003-2006 | 3.5 | 2.0 | 1.5 |
| | | | INVIERNO | 3.1 | 1.9 | 1.2 |
| | | | PRIMAVERA | 3.9 | 2.3 | 1.6 |
| | | | VERANO | 4.0 | 2.2 | 1.8 |
| | | | OTOÑO | 3.2 | 1.6 | 1.6 |
| LA OROTAVA | LA PERDOMA - RATIÑO | 380 m | 2004-2006 | 5.0 | 5.0 | 0.0 |
| | | | INVIERNO | 6.3 | 5.5 | 0.8 |
| | | | PRIMAVERA | 5.4 | 4.6 | 0.8 |
| | | | VERANO | 4.2 | 4.7 | -0.5 |
| | | | OTOÑO | 4.1 | 5.1 | -1.0 |
| LA OROTAVA | LA PERDOMA - SUERTE | 550 m | 2005-2006 | 6.1 | 5.8 | 0.3 |
| | | | INVIERNO | 7.0 | 7.0 | 0.0 |
| | | | PRIMAVERA | 5.9 | 5.4 | 0.5 |
| | | | VERANO | 5.1 | 5.0 | 0.1 |
| | | | OTOÑO | 6.5 | 5.8 | 0.6 |
| LOS REALEJOS | PALO BLANCO | 595 m | 2005-2006 | 5.9 | 5.8 | 0.1 |
| | | | INVIERNO | 6.4 | 6.5 | -0.1 |
| | | | PRIMAVERA | 5.9 | 5.6 | 0.3 |
| | | | VERANO | 5.3 | 5.4 | -0.1 |
| | | | OTOÑO | 6.1 | 5.8 | 0.2 |
| LA OROTAVA | BENIJOS | 906 m | 2005-2006 | 8.7 | 8.3 | 0.4 |
| | | | INVIERNO | 9.4 | 9.3 | 0.1 |
| | | | PRIMAVERA | 8.2 | 7.8 | 0.4 |
| | | | VERANO | 7.6 | 7.3 | 0.3 |
| | | | OTOÑO | 9.5 | 8.6 | 0.9 |

| COMARCA DE ICODEN | | | | | | |
|---|---|---|---|---|---|---|
| MUNICIPIO | LOCALIDAD | ALTITUD | PERIODO | 2007 | MEDIA | DIFERENCIA |
| LA GUANCHA | CHARCO DEL VIENTO | 60 m | 2004-2006 | 3.2 | 4.3 | -1.1 |
| | | | INVIERNO | 2.9 | 4.6 | -1.7 |
| | | | PRIMAVERA | 3.7 | 4.5 | -0.8 |
| | | | VERANO | 3.4 | 4.4 | -1.0 |
| | | | OTOÑO | 2.7 | 3.6 | -0.9 |
| ICOD VINOS | SANTA BARBARA | 475 m | 2005-2006 | 3.7 | 3.9 | -0.2 |
| | | | INVIERNO | 4.2 | 4.3 | -0.1 |
| | | | PRIMAVERA | 3.9 | 3.6 | 0.3 |
| | | | VERANO | 3.1 | 3.8 | -0.7 |
| | | | OTOÑO | 3.7 | 3.9 | -0.2 |
| ICOD VINOS | REDONDO | 525 m | 2005-2006 | 3.4 | 3.3 | 0.1 |
| | | | INVIERNO | 3.8 | 3.8 | 0.0 |
| | | | PRIMAVERA | 3.2 | 3.1 | 0.1 |
| | | | VERANO | 2.9 | 2.9 | 0.0 |
| | | | OTOÑO | 3.7 | 3.4 | 0.3 |
| LOS REALEJOS | ICOD EL ALTO | 770 m | 2005-2006 | 9.7 | 9.4 | 0.3 |
| | | | INVIERNO | 10.2 | 9.6 | 0.6 |
| | | | PRIMAVERA | 9.0 | 9.0 | 0.0 |
| | | | VERANO | 10.2 | 9.7 | 0.5 |
| | | | OTOÑO | 9.5 | 9.3 | 0.2 |

| COMARCA DE DAUTE | | | | | | |
|---|---|---|---|---|---|---|
| MUNICIPIO | LOCALIDAD | ALTITUD | PERIODO | 2007 | MEDIA | DIFERENCIA |
| BVISTA. NORTE | BVISTA. NORTE | 66 m | 2003-2006 | 8.6 | 8.4 | 0.2 |
| | | | INVIERNO | 7.4 | 7.0 | 0.4 |
| | | | PRIMAVERA | 8.8 | 9.0 | -0.2 |
| | | | VERANO | 11.5 | 11.0 | 0.5 |
| | | | OTOÑO | 6.6 | 6.6 | 0.0 |
| LOS SILOS | TIERRA DEL TRIGO | 450 m | 2005-2006 | 4.3 | 4.2 | 0.1 |
| | | | INVIERNO | 4.7 | 5.5 | -0.8 |
| | | | PRIMAVERA | 4.7 | 4.0 | 0.7 |
| | | | VERANO | 3.4 | 3.2 | 0.2 |
| | | | OTOÑO | 4.3 | 4.0 | 0.3 |
| BVISTA. NORTE | EL PALMAR | 555 m | 2005-2006 | 7.2 | 6.6 | 0.7 |
| | | | INVIERNO | 6.8 | 6.9 | -0.1 |
| | | | PRIMAVERA | 8.7 | 7.1 | 1.6 |
| | | | VERANO | 7.0 | 6.3 | 0.7 |
| | | | OTOÑO | 6.5 | 5.9 | 0.6 |
| EL TANQUE | RUIGOMEZ – Gª CUBO | 750 m | 2004-2006 | 5.2 | 5.2 | 0.1 |
| | | | INVIERNO | 5.0 | 5.2 | -0.2 |
| | | | PRIMAVERA | 5.4 | 5.2 | 0.2 |
| | | | VERANO | 5.7 | 5.3 | 0.4 |
| | | | OTOÑO | 4.9 | 4.9 | 0.0 |

| COMARCA DE ISORA | | | | | | |
|---|---|---|---|---|---|---|
| MUNICIPIO | LOCALIDAD | ALTITUD | PERIODO | 2007 | MEDIA | DIFERENCIA |
| GUÍA DE ISORA | PLAYA SAN JUAN | 50 m | 2003-2006 | 1.1 | 1.4 | -0.3 |
| | | | INVIERNO | 0.9 | 1.5 | -0.6 |
| | | | PRIMAVERA | 1.6 | 1.7 | -0.1 |
| | | | VERANO | 1.0 | 1.2 | -0.2 |
| | | | OTOÑO | 0.8 | 1.1 | -0.3 |
| GUÍA DE ISORA | GUÍA DE ISORA | 476 m | 2003-2006 | 6.9 | 5.8 | 1.1 |
| | | | INVIERNO | 7.4 | 6.8 | 0.6 |
| | | | PRIMAVERA | 6.9 | 5.3 | 1.6 |
| | | | VERANO | 5.8 | 4.5 | 1.2 |
| | | | OTOÑO | 7.7 | 6.6 | 1.1 |
| GUÍA DE ISORA | EL POZO | 700 m | 2005-2006 | 6.2 | 6.1 | 0.1 |
| | | | INVIERNO | 7.2 | 8.3 | -1.2 |
| | | | PRIMAVERA | 6.2 | 5.2 | 1.0 |
| | | | VERANO | 4.8 | 4.6 | 0.2 |
| | | | OTOÑO | 6.8 | 6.5 | 0.3 |
| GUÍA DE ISORA | CHÍO | 735 m | 2005-2006 | 7.6 | 7.6 | 0.0 |
| | | | INVIERNO | 8.8 | 10.1 | -1.3 |
| | | | PRIMAVERA | 7.1 | 6.1 | 1.0 |
| | | | VERANO | 6.0 | 5.8 | 0.2 |
| | | | OTOÑO | 8.6 | 8.3 | 0.3 |
| SANT. DEL TEIDE | VALLE DE ARRIBA | 990 m | 2005-2006 | 12.1 | 10.7 | 1.4 |
| | | | INVIERNO | 12.2 | 11.1 | 1.0 |
| | | | PRIMAVERA | 14.4 | 11.9 | 2.6 |
| | | | VERANO | 11.5 | 10.5 | 1.0 |
| | | | OTOÑO | 10.4 | 9.3 | 1.1 |
| GUÍA DE ISORA | ARIPE – LOS LLANITOS | 1032 m | 2005-2006 | 4.0 | 4.3 | -0.2 |
| | | | INVIERNO | 3.7 | 4.7 | -1.0 |
| | | | PRIMAVERA | 3.9 | 4.0 | -0.1 |
| | | | VERANO | 4.2 | 4.0 | 0.2 |
| | | | OTOÑO | 4.3 | 4.3 | 0.0 |

| COMARCA DE ABONA | | | | | | |
|---|---|---|---|---|---|---|
| MUNICIPIO | LOCALIDAD | ALTITUD | PERIODO | 2007 | MEDIA | DIFERENCIA |
| GRANADILLA | ITER | 20 m | 2005-2006 | 20.2 | 15.5 | 4.7 |
| | | | INVIERNO | 19.3 | 16.2 | 3.0 |
| | | | PRIMAVERA | 18.1 | 16.9 | 1.2 |
| | | | VERANO | 25.2 | 20.8 | 4.4 |
| | | | OTOÑO | 18.1 | 17.7 | 0.4 |
| ARONA | LAS GALLETAS | 73 m | 2003-2006 | 6.2 | 6.2 | 0.0 |
| | | | INVIERNO | 7.5 | 7.0 | 0.4 |
| | | | PRIMAVERA | 6.1 | 5.5 | 0.6 |
| | | | VERANO | 5.4 | 5.3 | 0.1 |
| | | | OTOÑO | 5.7 | 6.8 | -1.1 |
| ARICO | LLANOS DE SAN JUAN | 135 m | 2004-2006 | 18.4 | 16.5 | 1.9 |
| | | | INVIERNO | 18.8 | 15.1 | 3.6 |
| | | | PRIMAVERA | 16.8 | 15.8 | 1.0 |
| | | | VERANO | 21.6 | 20.1 | 1.5 |
| | | | OTOÑO | 16.3 | 15.0 | 1.3 |
| ARICO | TEGUEDITE - EL VISO | 410 m | 2004-2006 | 7.6 | 5.9 | 1.8 |
| | | | INVIERNO | 7.6 | 6.7 | 0.9 |
| | | | PRIMAVERA | 7.0 | 5.8 | 1.2 |
| | | | VERANO | 6.9 | 5.5 | 1.4 |
| | | | OTOÑO | 9.0 | 5.5 | 3.5 |
| GRANADILLA | CHARCO DEL PINO | 505 m | 2005-2006 | 13.0 | 12.5 | 0.5 |
| | | | INVIERNO | 15.0 | 13.9 | 1.0 |
| | | | PRIMAVERA | 11.7 | 11.2 | 0.5 |
| | | | VERANO | 12.8 | 11.7 | 1.0 |
| | | | OTOÑO | 12.7 | 13.3 | -0.6 |
| ARICO | ORTIZ - BCO. LA PUENTE | 725 m | 2005-2006 | 8.7 | 8.3 | 0.4 |
| | | | INVIERNO | 10.9 | 8.2 | 2.7 |
| | | | PRIMAVERA | 7.7 | 7.4 | 0.3 |
| | | | VERANO | 6.6 | 8.8 | -2.2 |
| | | | OTOÑO | 9.5 | 8.9 | 0.6 |
| GRANADILLA | EL PINALETE | 850 m | 2005-2006 | 8.7 | 8.8 | -0.1 |
| | | | INVIERNO | 10.1 | 10.9 | -0.8 |
| | | | PRIMAVERA | 7.9 | 7.5 | 0.5 |
| | | | VERANO | 7.6 | 7.3 | 0.2 |
| | | | OTOÑO | 9.3 | 9.5 | -0.2 |
| ARICO | EL BUENO - HELECHOS | 930 m | 2003-2006 | 6.5 | 6.1 | 0.5 |
| | | | INVIERNO | 7.3 | 6.5 | 0.8 |
| | | | PRIMAVERA | 5.7 | 5.4 | 0.3 |
| | | | VERANO | 6.5 | 6.2 | 0.3 |
| | | | OTOÑO | 6.6 | 6.1 | 0.5 |
| VILAFLOR | EL FRONTÓN | 1258 m | 2003-2006 | 6.4 | 6.8 | -0.4 |
| | | | INVIERNO | 7.6 | 8.1 | -0.5 |
| | | | PRIMAVERA | 5.1 | 5.8 | -0.7 |
| | | | VERANO | 5.8 | 6.2 | -0.4 |
| | | | OTOÑO | 7.2 | 7.0 | 0.2 |

| VALLE DE GÜÍMAR | | | | | | |
|---|---|---|---|---|---|---|
| MUNICIPIO | LOCALIDAD | ALTITUD | PERIODO | 2007 | MEDIA | DIFERENCIA |
| GÜÍMAR | LA PLANTA | 50 m | 2005-2006 | 7.8 | 7.5 | 0.4 |
| | | | INVIERNO | 7.4 | 7.0 | 0.5 |
| | | | PRIMAVERA | 8.7 | 8.3 | 0.4 |
| | | | VERANO | 8.1 | 7.9 | 0.1 |
| | | | OTOÑO | 7.2 | 6.7 | 0.5 |
| GÜÍMAR | TOPO NEGRO | 290 m | 2004-2006 | 7.2 | 6.8 | 0.4 |
| | | | INVIERNO | 8.2 | 7.2 | 1.0 |
| | | | PRIMAVERA | 7.7 | 6.6 | 1.1 |
| | | | VERANO | 6.8 | 6.5 | 0.3 |
| | | | OTOÑO | 6.1 | 6.8 | -0.7 |
| GÜÍMAR | BARRANCO BADAJOZ | 340 m | 2005-2006 | 4.7 | 4.4 | 0.3 |
| | | | INVIERNO | 5.3 | 5.2 | 0.1 |
| | | | PRIMAVERA | 5.1 | 4.5 | 0.7 |
| | | | VERANO | 4.1 | 4.1 | 0.0 |
| | | | OTOÑO | 4.3 | 3.9 | 0.4 |
| GÜÍMAR | LOMO MENA | 500 m | 2005-2006 | 6.5 | 6.3 | 0.2 |
| | | | INVIERNO | 7.1 | 6.8 | 0.4 |
| | | | PRIMAVERA | 6.2 | 5.9 | 0.2 |
| | | | VERANO | 6.3 | 6.1 | 0.2 |
| | | | OTOÑO | 6.5 | 6.3 | 0.2 |
| ARAFO | AÑAVINGO | 700 m | 2004-2006 | 4.7 | 4.3 | 0.3 |
| | | | INVIERNO | 5.0 | 4.9 | 0.1 |
| | | | PRIMAVERA | 4.7 | 4.2 | 0.5 |
| | | | VERANO | 4.3 | 3.9 | 0.4 |
| | | | OTOÑO | 4.6 | 4.3 | 0.2 |

Las velocidades medias anuales en el año 2007, en general, han sido superiores a los valores medios anuales normales. Son notables, las velocidades medias anuales en las medianías occidentales y en la costa de la Comarca de Abona. Las velocidades medias trimestrales en invierno han sido inferiores a las velocidades medias normales, excepto en las vertientes sureste a sur; las velocidades medias trimestrales en primavera han sido superiores a las velocidades medias, excepto en la costa noroeste a este; las velocidades medias trimestrales en verano han sido superiores a las velocidades normales, excepto en algunos lugares de las medianías bajas de las vertientes norte a noreste; las velocidades medias trimestrales en otoño han sido superiores a las velocidades normales. En general, primavera, verano y otoño 2007 ha tenido mayores velocidades del viento que anteriores periodos estacionales.

# MAPA ESQUEMÁTICO DE ISOLÍNEAS DE VELOCIDAD

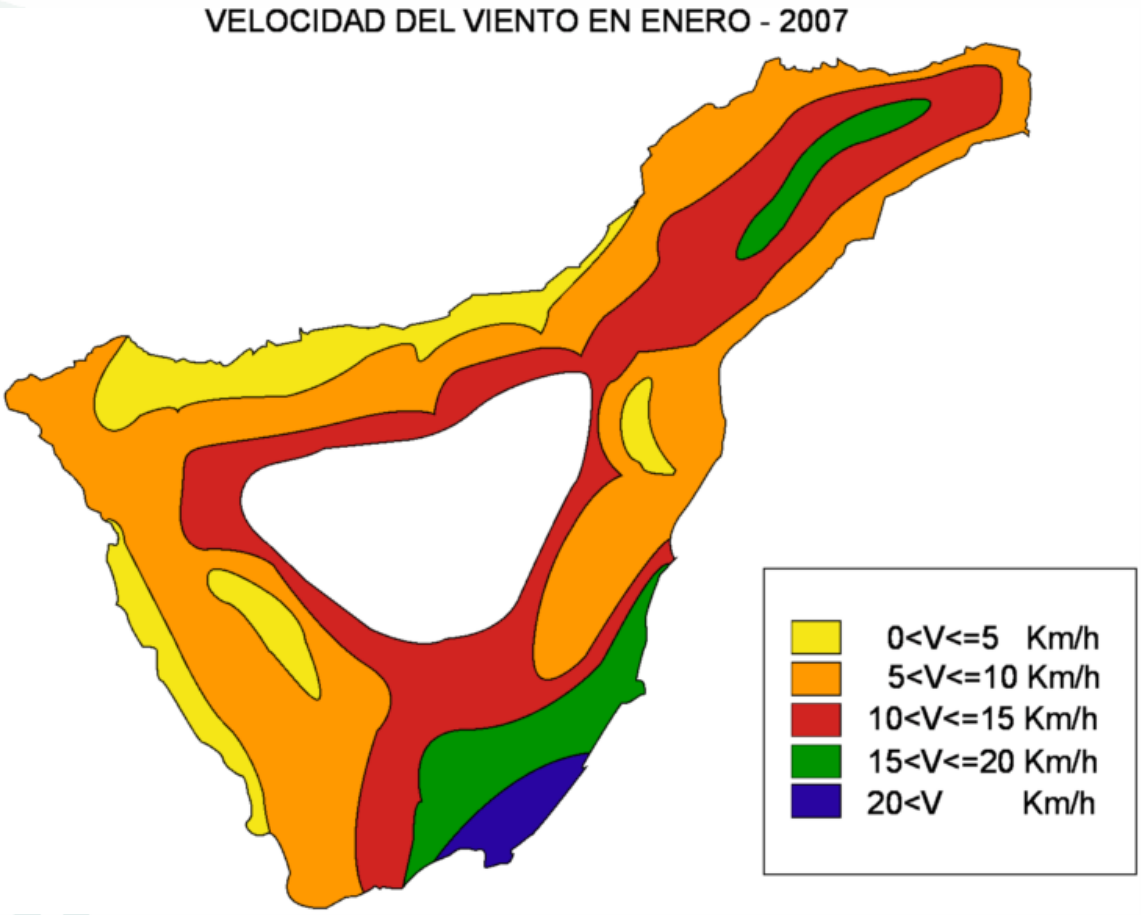


**Mapa esquemático de las isotacas medias diarias en ENERO**

La distribución de las velocidades del viento en la isla está estrechamente relacionada con las variaciones de las presiones atmosféricas, orientaciones de las costas y laderas, y características orográficas del relieve. Las franjas costeras del norte y oeste son poco ventosas. Las velocidades del viento más acusadas se registran en las costas orientadas hacia el sureste a sur y noroeste a causa de sus exposiciones a los fuertes vientos marinos dominantes en la región de Canarias; también, en zonas de crestería de alta montaña. Las zonas de medianías oeste y norte son menos ventosas comparadas con las zonas de medianías este a sur. En general, las zonas de medianías, independientes de sus orientaciones, tienen un régimen de vientos moderados. Las zonas central, noroeste y noreste de la isla carecen de estaciones agrometeorológicas.

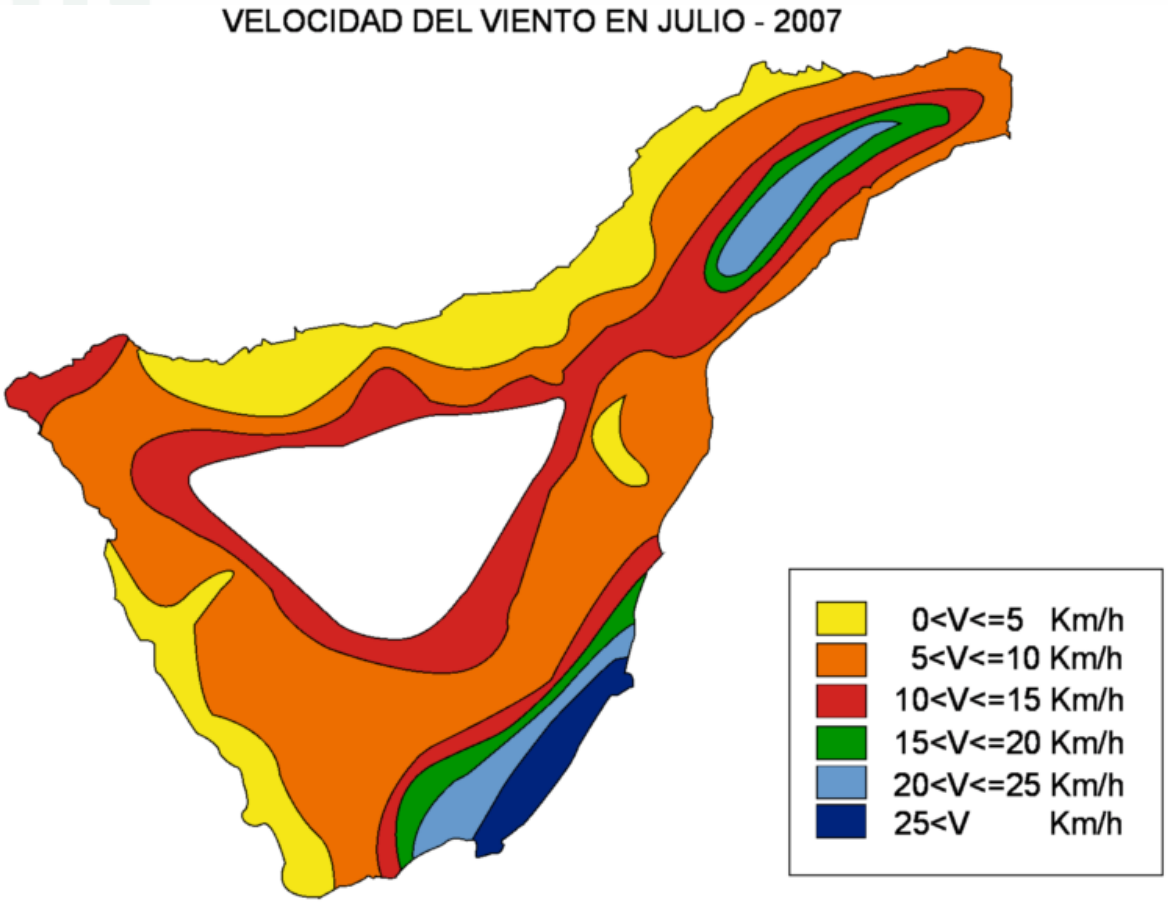


**Mapa esquemático de las isotacas medias diarias en JULIO**

Las franjas costeras del norte, este y oeste son poco ventosas. Las velocidades del viento más acusadas se registran en las costas orientadas hacia el sureste y noroeste a causa de sus exposiciones a los fuertes vientos marinos dominantes en la región de Canarias; también, en zonas de crestería de montaña. Las zonas de medianías norte y oeste son menos ventosas comparadas con las zonas de medianías este a sur. En general, las velocidades del viento en verano son inferiores a las registradas en invierno, excepto en las franjas costeras orientadas en las direcciones sureste y noroeste de la isla.

# VELOCIDAD DEL VIENTO POR COMARCAS

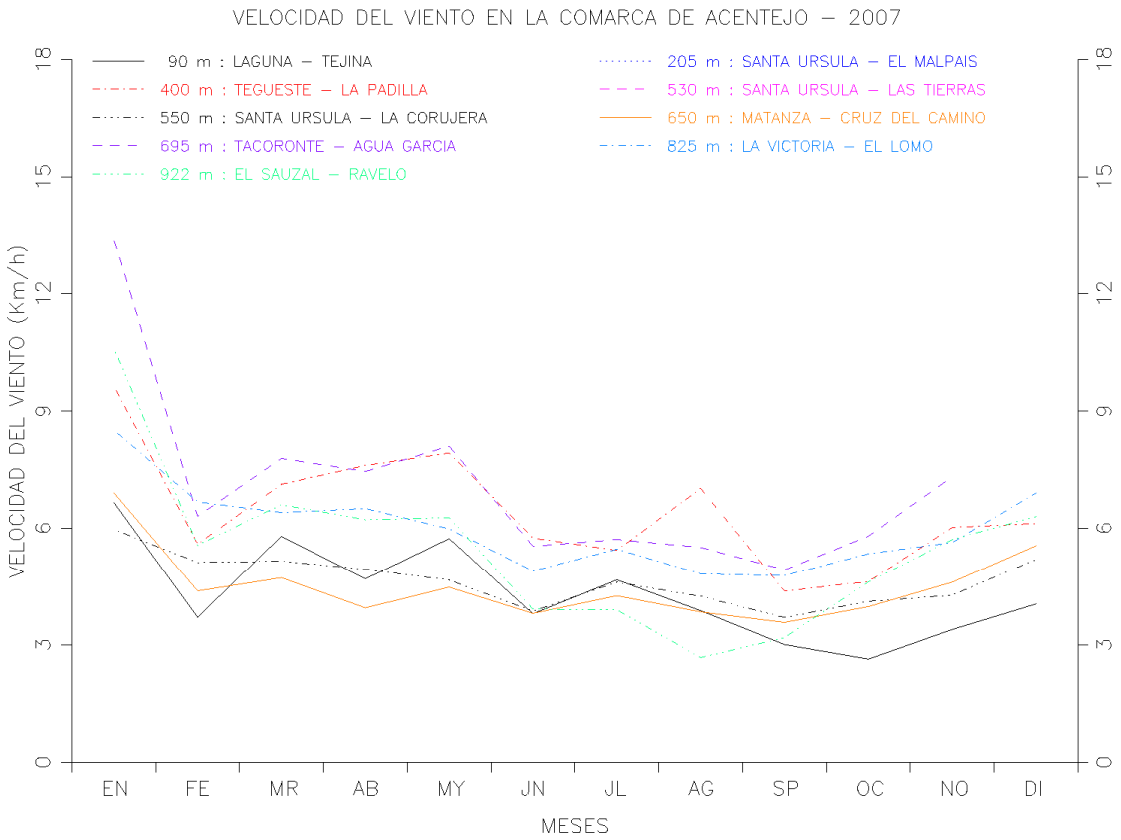


**Perfiles anemométricos medios mensuales de la Comarca de Acentejo**

Las gráficas indican que las velocidades del viento medias mensuales en la costa de Acentejo no superan los 9 km/h. En cotas próximas a la costa, las velocidades del viento medias mensuales son muy débiles. Las velocidades medias mensuales más elevadas se registran en invierno y descienden ligeramente a partir de la primavera. Las velocidades medias mensuales más bajas se registran en verano. Las velocidades medias mensuales extremas se registran en: Tejina (2.6 km/h septiembre / 5.8 km/h diciembre y 4.4 km/h anual) y La Padilla (4.3 km/h septiembre / 8.6 km/h enero y 6.4 km/h anual).

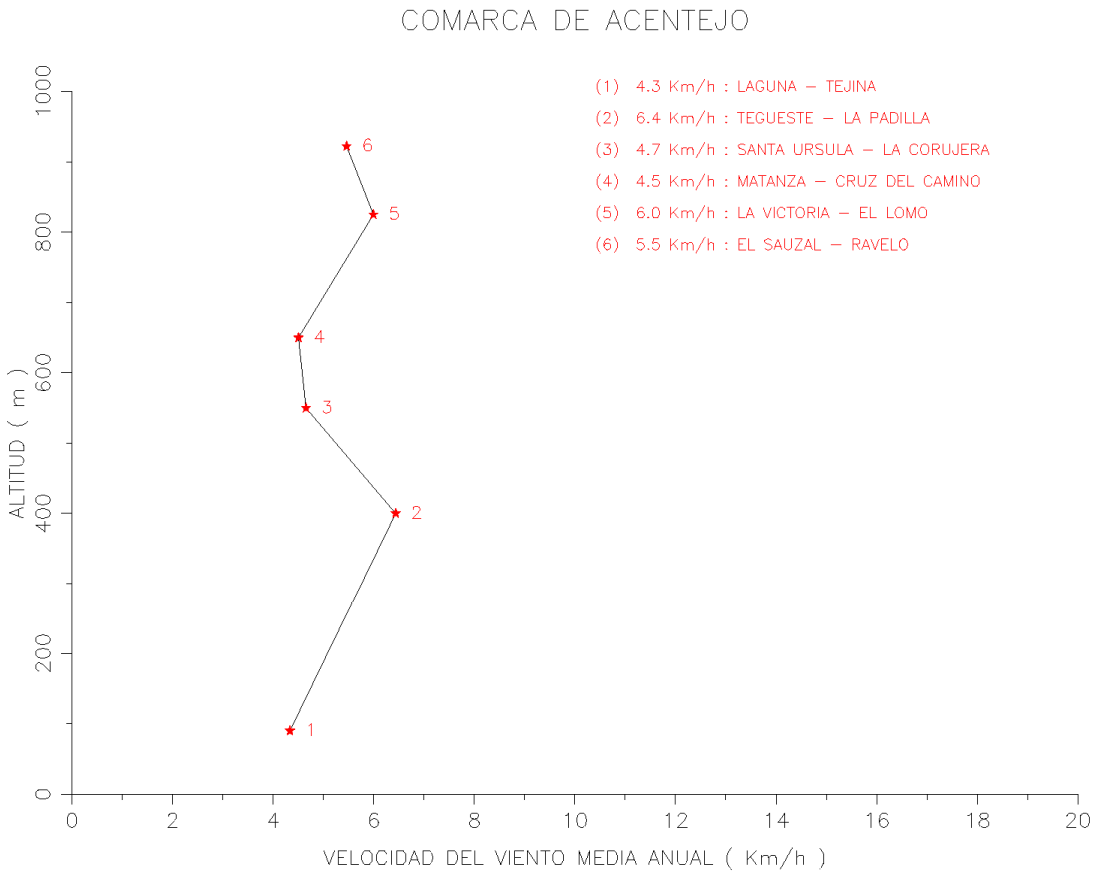


**Perfil anemométrico anual de la Comarca de Acentejo**

Las gráficas indican que las velocidades del viento medias mensuales en las medianías de Acentejo no superan los 10 km/h. En cotas de medianías superiores a 700 m, las velocidades del viento medias mensuales son muy débiles a débiles (2 km/h < V <= 10 km/h). Las velocidades medias mensuales más elevadas se registran en invierno y descienden ligeramente a partir de la primavera. Las velocidades medias mensuales más bajas se registran en verano y las velocidades medias mensuales son similares en primavera y en otoño. Las velocidades medias mensuales extremas se registran en: La Corujera (3.4 km/h junio / 5.2 km/h febrero y 4.3 km/h anual), Cruz del Camino (3.1 km/h julio / 4.9 km/h febrero y 4 km/h anual), Agua García (4.7 km/h julio / 9.3 km/h enero y 6.5 km/h anual), El Lomo (4.5 km/h junio, julio / 7.4 km/h febrero y 5.7 km/h anual) y Ravelo (2.7 km/h julio / 7.4 km/h enero y 5.1 km/h anual).




**Contorno anemométrico mensual en la Comarca de Acentejo**

Los contornos indican la distribución altitudinal de las velocidades del viento medias mensuales en la Comarca de Acentejo. En cotas próximas a la **costa**, las velocidades medias superan 6 km/h en enero, marzo y diciembre, y las velocidades medias son inferiores a 4 km/h en febrero y septiembre año. En las **medianías occidentales**, cotas próximas a los 500 m, las velocidades medias superan 5 km/h entre enero abril y diciembre; las velocidades medias son inferiores a 4 km/h en septiembre. En las **medianías orientales**, las velocidades medias no superan los 7 km/h en enero y abril; las velocidades medias son inferiores a 5 km/h entre junio a septiembre. Nota: en los contornos, las velocidades del viento medias mensuales no están relacionadas directamente con las altitudes.

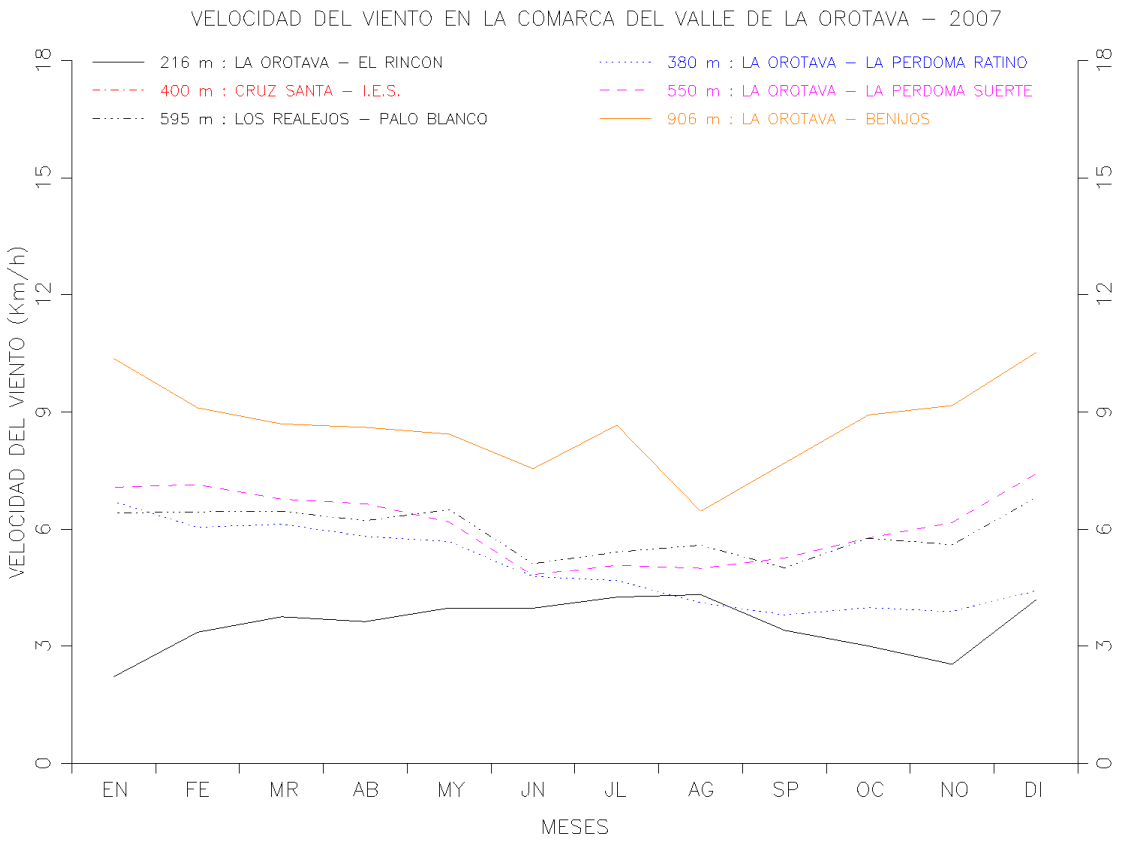


**Perfiles anemométricos medios mensuales en el Valle de la Orotava**

Las gráficas indican que las velocidades del viento medias mensuales en la costa del Valle de La Orotava no superan los 7 km/h. En cotas próximas a la costa, las velocidades del viento medias diarias son muy débiles. Las velocidades medias mensuales son similares todos los meses. En general, "las velocidades del viento aumentan ligeramente cuando ascendemos por las laderas del Valle". Las velocidades medias mensuales extremas se registran en: El Rincón (1.5 km/h septiembre / 2.8 km/h julio y 2 km/h anual), El Ratiño (4.6 km/h junio / 6.4 km/h diciembre y 5.1 km/h anual).

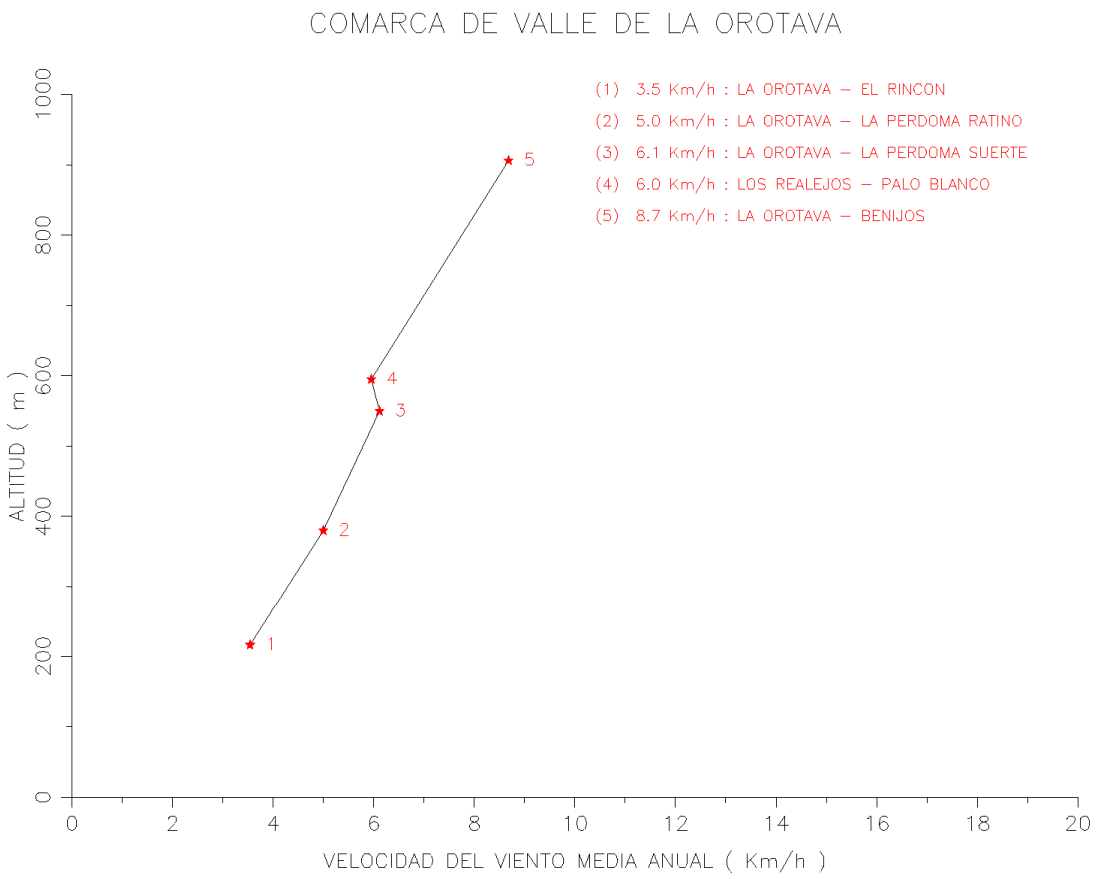


**Perfil anemométrico anual en el Valle de La Orotava**

Las gráficas indican que las velocidades del viento medias mensuales en las medianías del Valle de La Orotava no superan los 10 km/h. Las velocidades medias mensuales más elevadas se registran en invierno y descienden suavemente a partir de la primavera. Las velocidades medias mensuales más bajas se registran en verano y las velocidades medias mensuales son similares en primavera y en otoño. En general, "las velocidades del viento aumentan cuando ascendemos por las laderas del Valle". Las velocidades medias mensuales extremas se registran en: La Suerte (4.7 km/h julio / 7.2 km/h febrero y 5.8 km/h anual), Palo Blanco (6.5 km/h junio / 6.8 km/h febrero, diciembre y 5.9 km/h anual), Benijos (6.9 km/h julio, agosto / 9.9 km/h diciembre y 8.4 km/h anual).

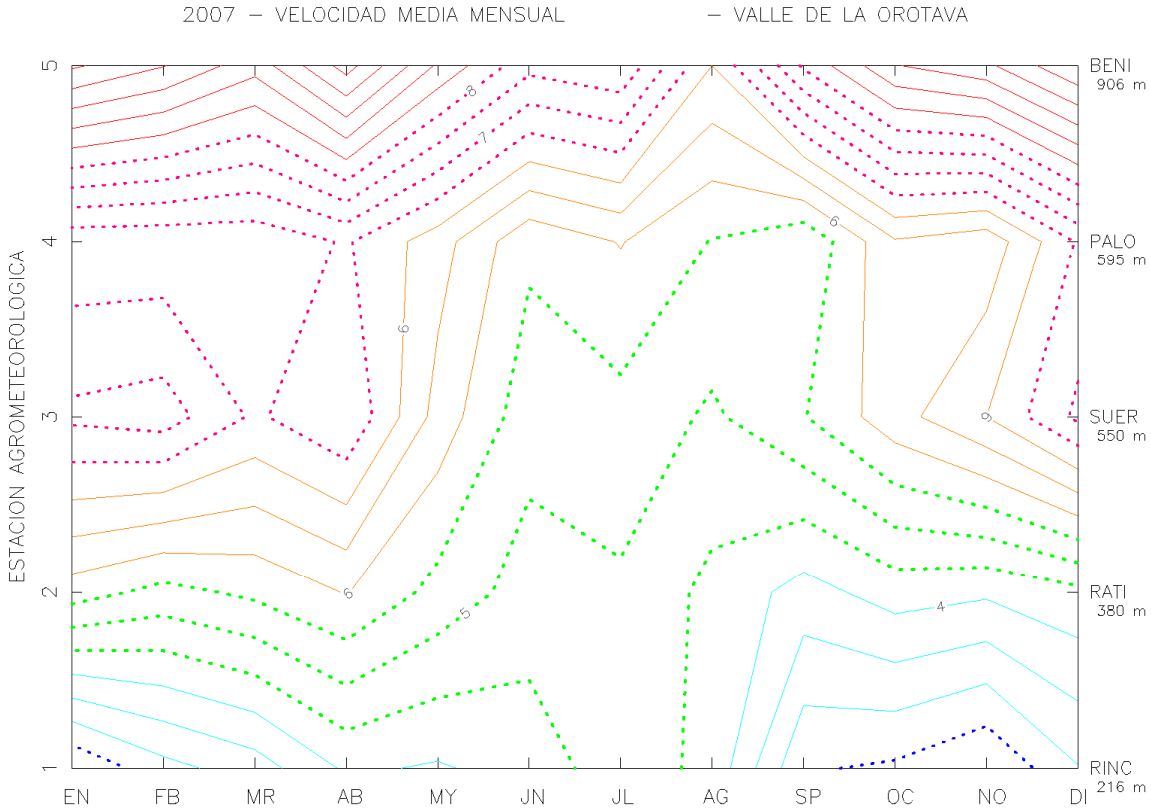


**Contorno anemométrico mensual en el Valle de la Orotava**

Los contornos indican la distribución altitudinal de las velocidades del viento medias mensuales en el Valle de la Orotava. En cotas próximas a la **costa**, las velocidades medias no superan 5 km/h durante el año, y las velocidades medias son inferiores a 3 km/h en enero y noviembre. En las **medianías**, cotas superiores a 500 m, las velocidades medias superan 6.5 km/h entre enero a abril y diciembre, son notables en cotas superiores a 900 m; las velocidades medias son inferiores a 6.5 km/h en agosto.

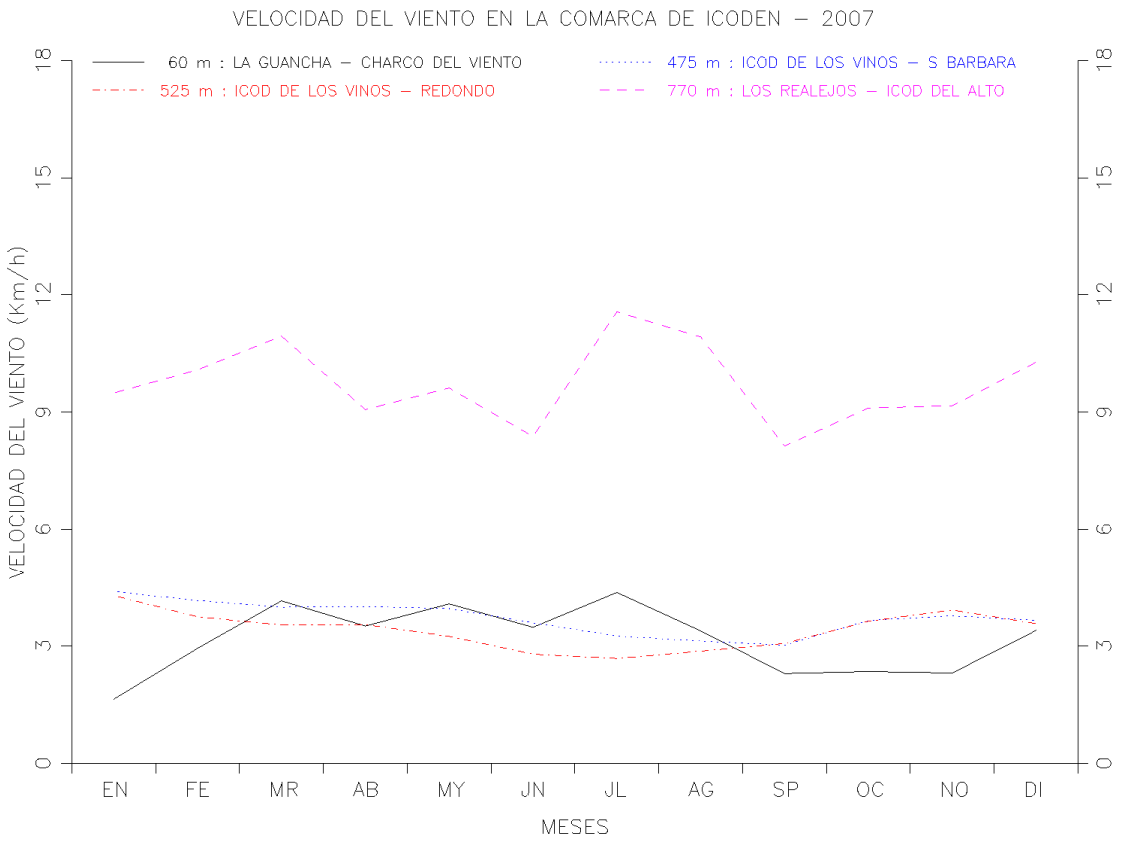


**Perfiles anemométricos medios mensuales en la Comarca de Icoden**

La gráfica indica que las velocidades del viento medias mensuales en la costa de Icoden no superan los 5 km/h. Las velocidades medias mensuales más elevadas se registran en primavera y descienden ligeramente a partir de la segunda mitad del verano. Las velocidades medias mensuales más bajas se registran a final de verano y las velocidades medias mensuales son similares en invierno y primavera. Las velocidades medias mensuales extremas se registran en Charco del Viento (2.6 km/h septiembre / 4.7 km/h mayo)

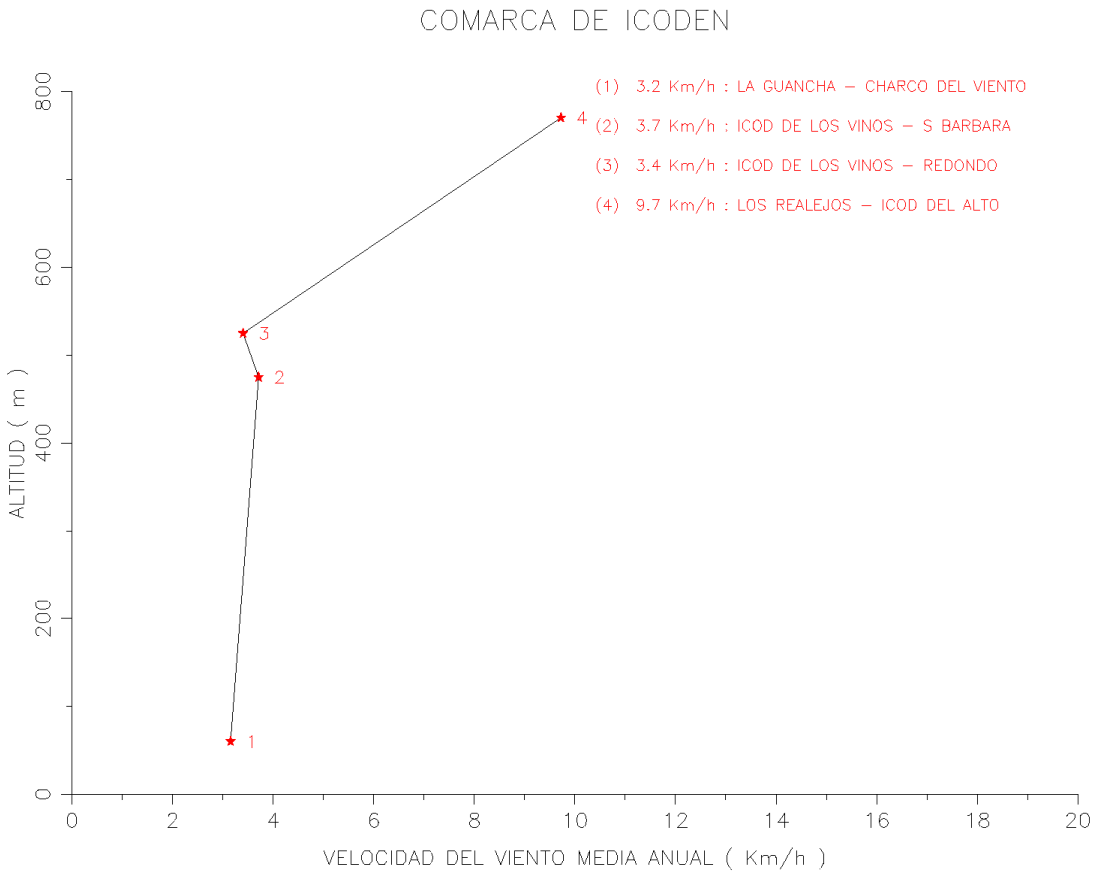


**Perfil anemométrico anual en la Comarca de Icoden**

Las gráficas indican que las velocidades del viento medias mensuales en las medianías de Icoden no superan los 12 km/h. En cotas de medianías superiores a 700 m, las velocidades del viento medias mensuales son débiles a moderadas (6 km/h < V <= 12 km/h). Las velocidades medias mensuales más elevadas se registran en invierno y descienden en verano. Las velocidades medias mensuales más bajas se registran en verano y las velocidades medias mensuales en cotas comprendidas entre 400 m y 550 m son similares todos los meses. En general, "las velocidades del viento aumentan cuando ascendemos por las laderas de la Comarca". Las velocidades medias mensuales extremas se registran en: Santa Bárbara (3.3 km/h junio / 4.3 km/h febrero y diciembre, y 3.8 km/h anual), Redondo (2.6 km/h junio / 4.1 km/h marzo y 3.4 km/h anual) e Icod el Alto (6.9 km/h junio / 11.3 km/h diciembre y 9.5 km/h anual).

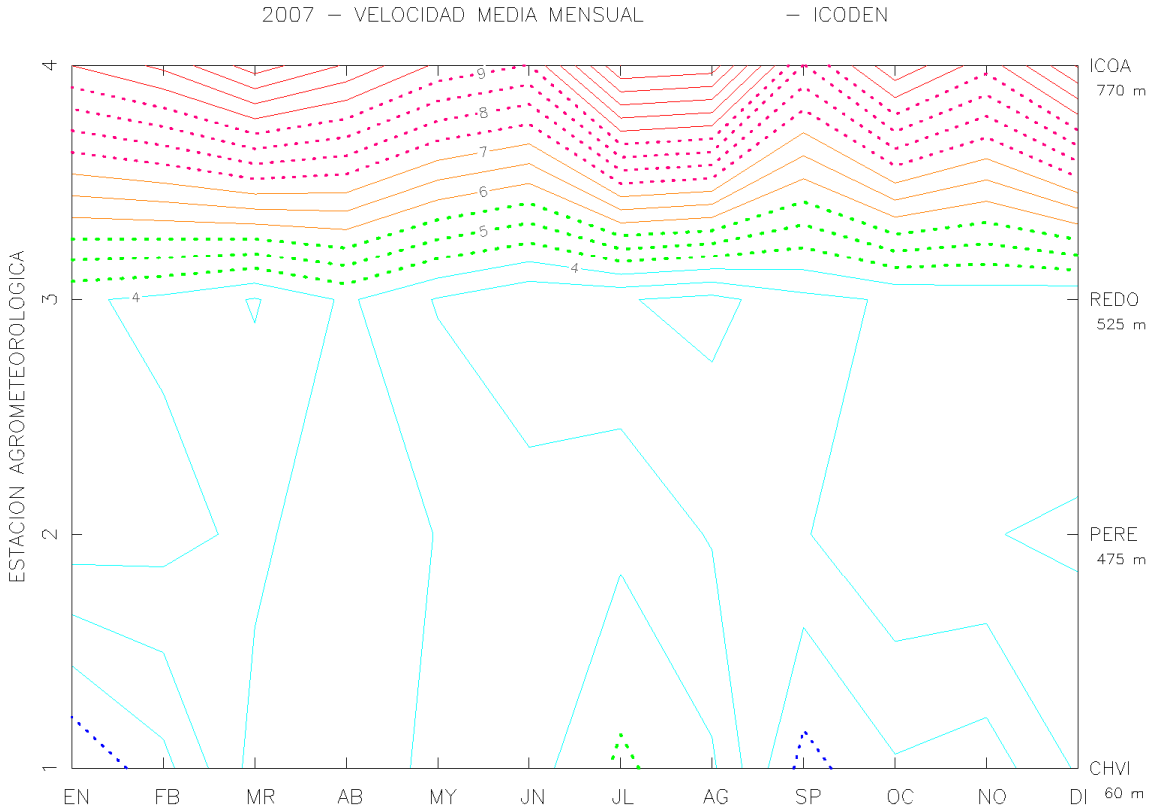


**Contorno anemométrico mensual en la Comarca de Icoden**

Los contornos indican la distribución altitudinal de las velocidades del viento medias mensuales en la Comarca de Icoden. En cotas próximas a la **costa**, las velocidades medias superan 4 km/h en marzo, abril, julio y agosto, y las velocidades medias son inferiores a 2.5 km/h en enero y septiembre. En las **medianías**, cotas inferiores a 600 m, las velocidades medias no superan 5 km/h durante el año; en las **medianías**, cotas superiores a 750 m, las velocidades medias superan 8 km/h durante el año y son notables en julio, agosto y diciembre; las velocidades medias son inferiores a 9 km/h en junio y septiembre..

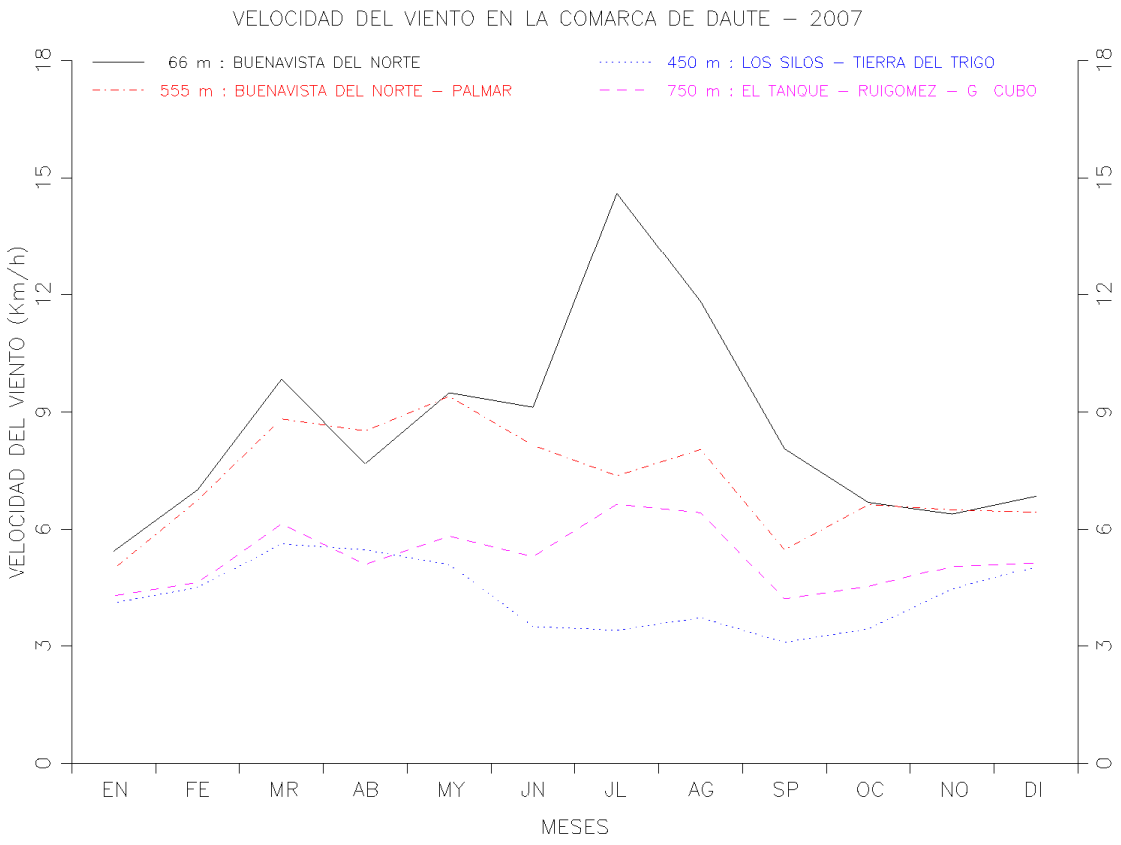


**Perfiles anemométricos medios mensuales de la Comarca de Daute**

La gráfica indica que las velocidades del viento medias mensuales en la costa de Daute superan los 12 km/h. Las velocidades medias mensuales más elevadas se registran en verano y descienden ligeramente en invierno y otoño. Las velocidades medias mensuales más bajas se registran a final de otoño y las velocidades medias mensuales son similares en invierno y primavera. Las velocidades medias mensuales extremas se registran en Buenavista del Norte (5.8 km/h noviembre / 12.6 km/h julio y 8.3 km/h anual)

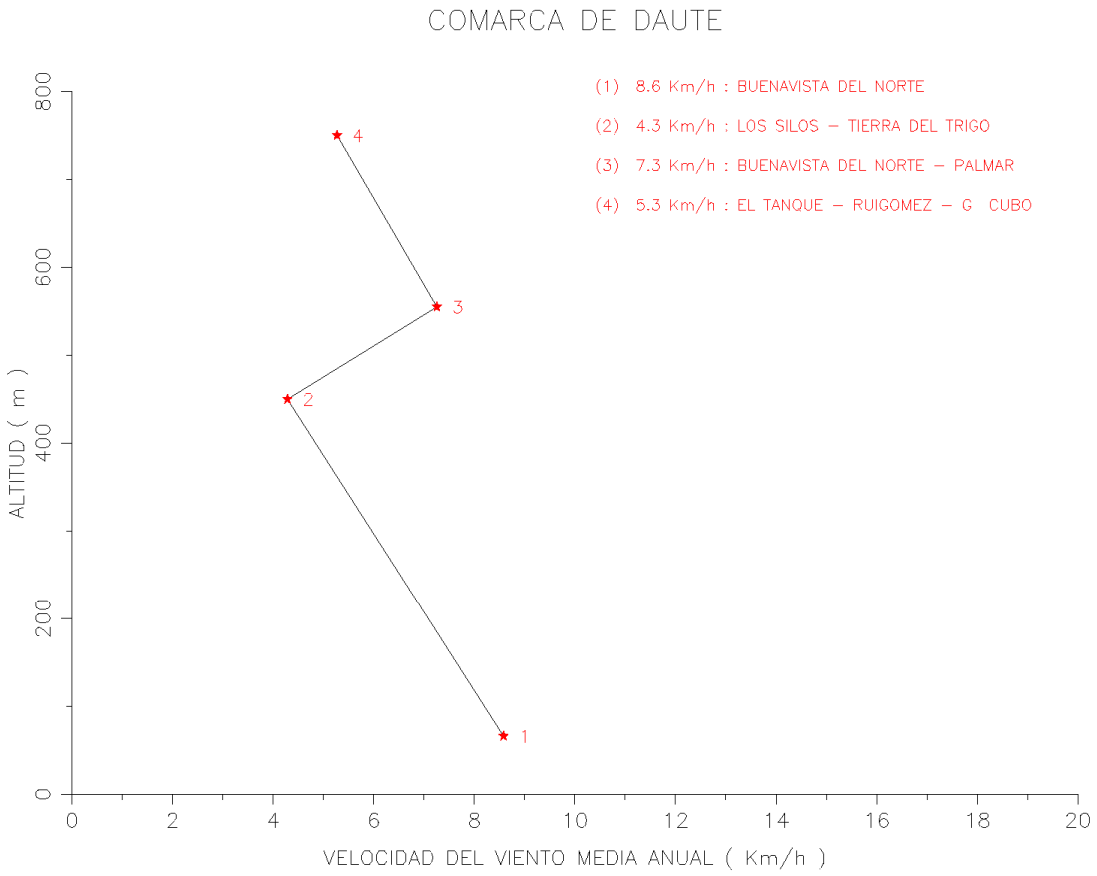


**Perfil anemométrico anual en la Comarca de Daute**

Las gráficas indican que las velocidades del viento medias mensuales en las medianías de Daute no superan los 9 km/h. En cotas de medianías inferiores a 500 m, las velocidades del viento medias mensuales son muy débiles a débiles (3 km/h < V <= 7 km/h). Las velocidades medias mensuales más elevadas se registran en invierno y en primavera, y las velocidades medias mensuales más bajas se registran en otoño. Las velocidades medias mensuales extremas se registran en Tierra del Trigo (1.8 km/h junio / 6.8 km/h febrero y 4.1 km/h anual), El Palmar (5.4 km/h septiembre / 8.6 km/h febrero y 6.8 km/h anual) y Ruigomez (4.1 km/h noviembre / 6.7 km/h febrero y 5.3 km/h anual).

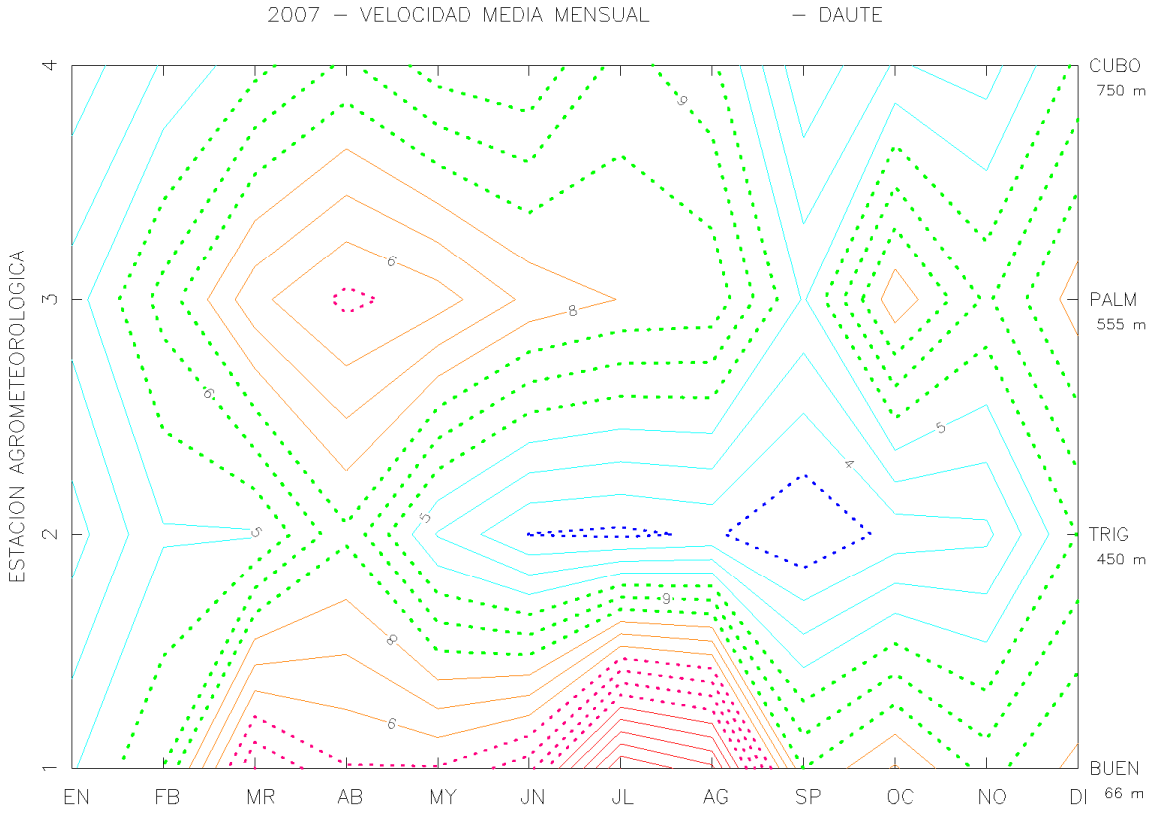


**Contorno anemométrico mensual en la Comarca de Daute**

Los contornos indican la distribución altitudinal de las velocidades del viento medias mensuales en la Comarca de Daute. En cotas próximas a la **costa occidental**, las velocidades medias superan 12 km/h en julio y agosto, y las velocidades medias son inferiores a 7 km/h en enero, febrero y noviembre. En las **medianías** las velocidades medias superan 6 km/h en abril y diciembre; las velocidades medias son inferiores a 5 km/h en enero y septiembre.

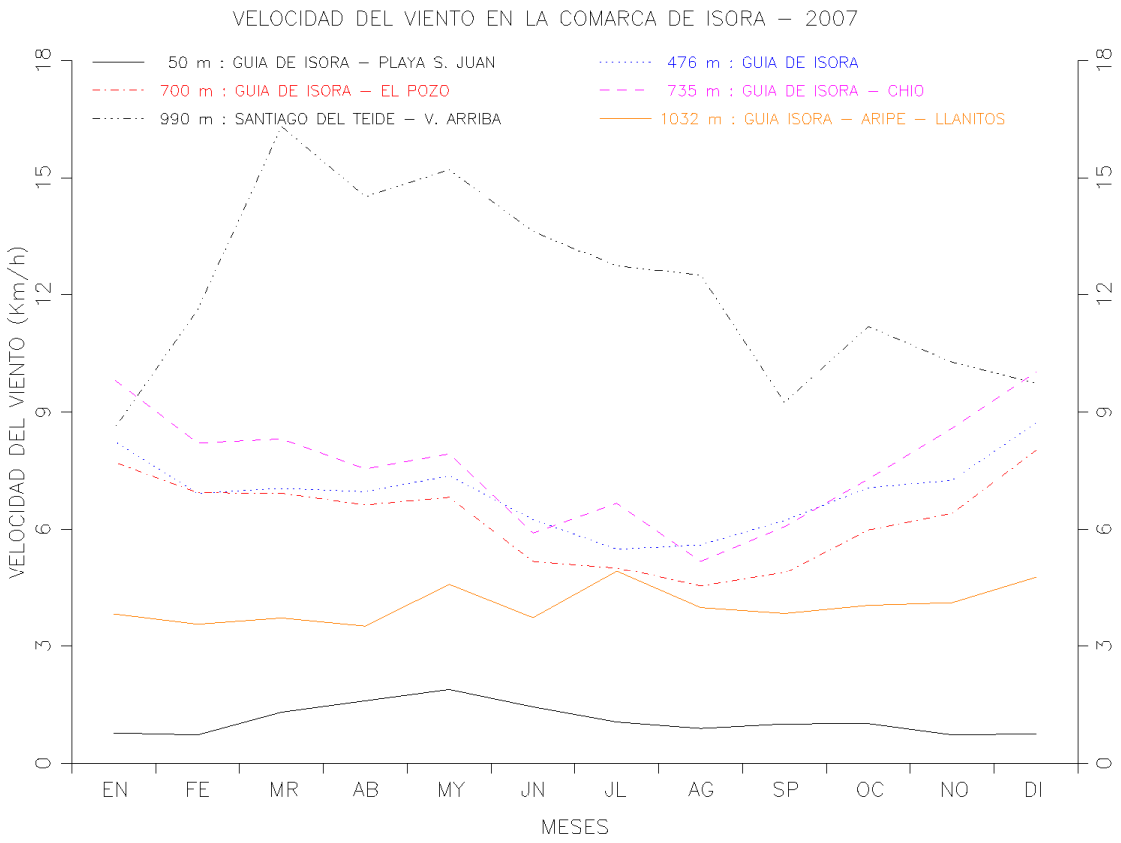


**Perfiles anemométricos medios mensuales de la Comarca de Isora**

La gráfica indica que las velocidades del viento medias mensuales en la costa de Isora superan los 2 km/h. Las velocidades medias mensuales más elevadas se registran en invierno y primavera, y descienden ligeramente en verano y otoño. Las velocidades medias mensuales más bajas se registran a final de verano y las velocidades medias mensuales son similares en invierno y primavera, y verano y otoño. Las velocidades medias mensuales extremas se registran en Playa de San Juan (0.5 km/h septiembre y noviembre / 1.8 km/h enero y 1.1 km/h anual)

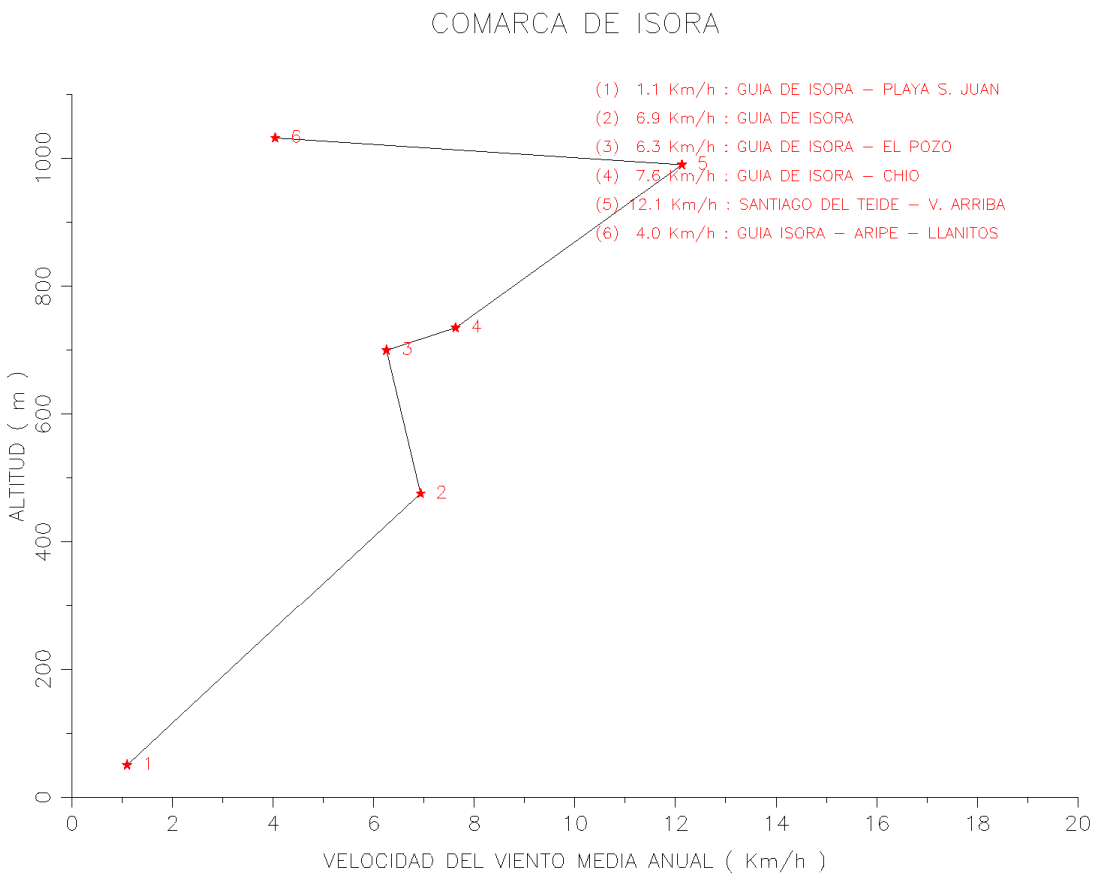


**Perfil anemométrico anual en la Comarca de Isora**

Las gráficas indican que las velocidades del viento medias mensuales en las medianías de Isora superan los 13 km/h. Las velocidades del viento medias mensuales son muy débiles a moderadas. Las velocidades medias mensuales más elevadas se registran en invierno y las velocidades medias mensuales más bajas se registran en verano. En general, "las velocidades del viento son similares en las medianías orientadas hacia el oeste, y las velocidades del viento aumentan en las medianías altas orientadas hacia el noroeste". Las velocidades medias mensuales extremas se registran en: Guía de Isora (5.4 km/h julio / 8.7 km/h enero y 6.9 km/h anual), El Pozo (4.2 km/h julio / 9 km/h enero y 6.3 km/h anual), Chío (11.1 km/h enero / 5.2 km/h julio y 7.6 km/h anual), Valle de Arriba (7.7 km/h noviembre / 13.4 km/h febrero y 11.1 km/h anual) y Aripe (3.9 km/h septiembre / 4.7 km/h marzo y 4.2 km/h anual).

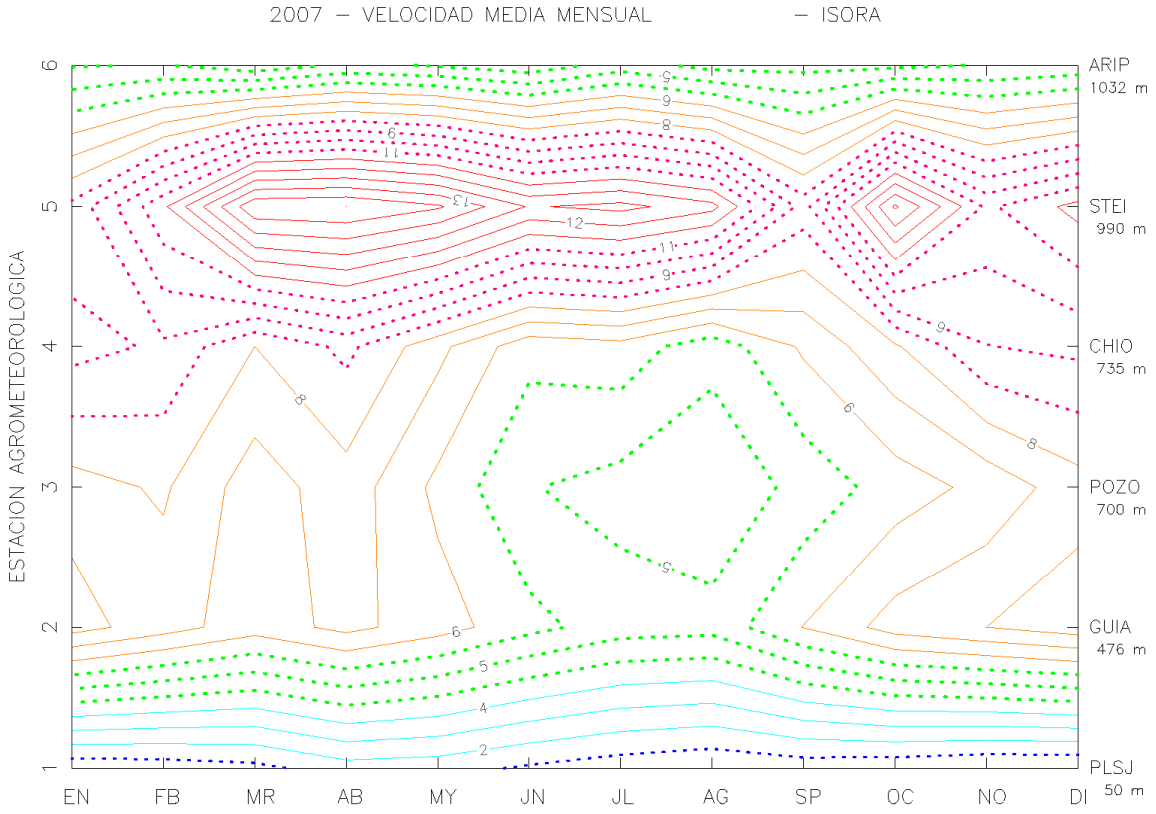


**Contorno anemométrico mensual en la Comarca de Isora**

Los contornos indican la distribución altitudinal de las velocidades del viento medias mensuales en la Comarca de Isora. En cotas próximas a la **costa**, las velocidades medias no superan 2 km/h durante el año. En las **medianías**, cotas comprendidas entre 400 m y 800 m, las velocidades medias superan 5 km/h en enero, febrero, abril y diciembre, y las velocidades medias no superan 6 km/h entre junio y agosto; las **medianías occidentales**, cotas superiores a 900 m, las velocidades medias superan 8.5 km/h durante el año y son notables en marzo, abril, mayo y octubre (> 13.5 km/h).

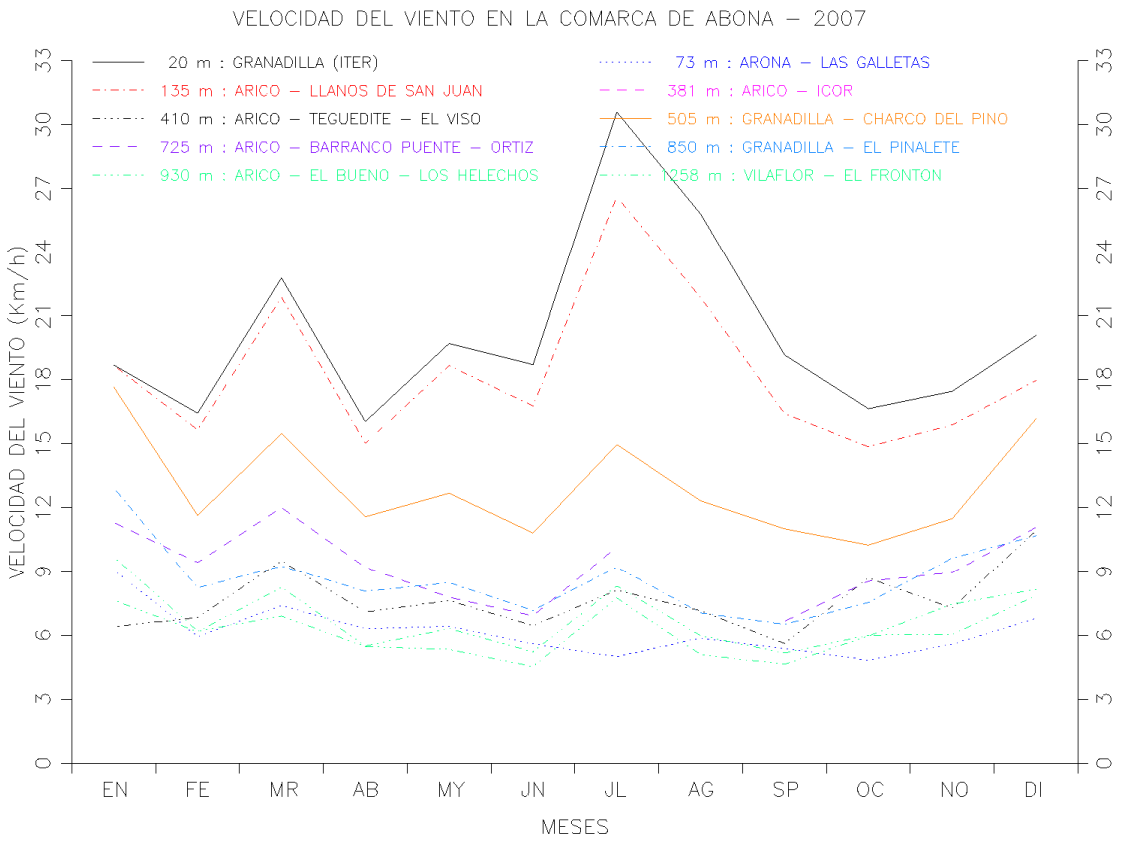


**Perfiles anemométricos medios mensuales de la Comarca de Abona**

La gráfica indica que las velocidades del viento medias mensuales en la costa de Abona superan los 23 km/h. Las velocidades del viento medias mensuales son muy débiles a moderadas Las velocidades medias mensuales más elevadas se registran en verano en la costa orientada al sur e invierno en la costa orientada al suroeste. Las velocidades medias mensuales más bajas se registran en invierno en la costa orientada al sur y en verano en la costa orientada al sur Las velocidades medias mensuales extremas se registran en: Granadilla - ITER (16 km/h enero / 23.9 km/h julio), Las Galletas (4.1 km/h julio / 8.7 km/h diciembre y 6 km/h anual) y Llanos de San Juan (13.9 km/h enero / 23.2 km/h julio y 16.9 km/h anual).

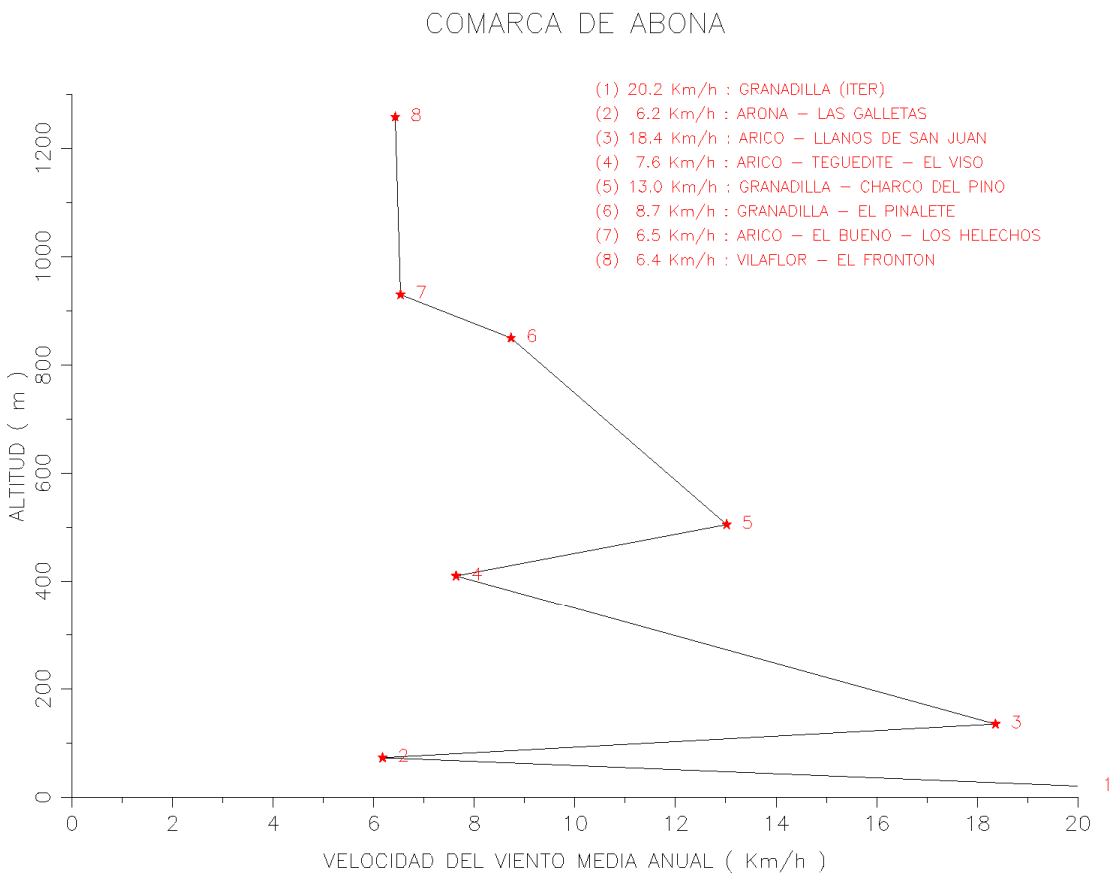


**Perfil anemométrico anual en la Comarca de Abona**

Las gráficas indican que las velocidades del viento medias mensuales en las medianías en Abona superan los 15 km/h. Las velocidades del viento medias mensuales son muy débiles a moderadas Las velocidades medias mensuales más elevadas se registran en el invierno y las velocidades medias mensuales más bajas se registran en verano. Las velocidades medias mensuales extremas se registran en: Teguedite (4.7 km/h septiembre, octubre / 7.6 km/h diciembre y 5.9 km/h anual), Charco del Pino (9.6 km/h agosto / 15.9 km/h diciembre y 12 km/h anual), Bco. Puente (6 km/h abril / 11.8 km/h diciembre y 8.7 km/h anual), Pinalete (6.7 km/h junio / 10.4 km/h febrero y 8.4 km/h anual), El Bueno (4.9 km/h junio / 8.3 km/h diciembre y 6.2 km/h anual) y El Frontón (4.1 km/h junio / 8.7 km/h marzo y 6.5 km/h anual).




**Contorno anemométrico mensual en la Comarca de Abona**

Los contornos indican la distribución altitudinal de las velocidades del viento medias mensuales en la Comarca de Abona. En cotas próximas a la **costa occidental**, las velocidades medias superan 6 km/h en enero, noviembre y diciembre, y las velocidades medias son inferiores a 5 km/h entre febrero y abril; en cotas próximas a la **costa oriental**, las velocidades medias superan 15 km/h durante el año y son notables en marzo, julio y agosto (> 23 km/h). En las **medianías**, cotas comprendidas entre 400 m y 800 m, las velocidades medias superan 10 km/h en marzo, julio, agosto y diciembre; en las **medianías**, cotas superiores a 900 m, las velocidades medias superan 7 km/h en enero, marzo y diciembre.

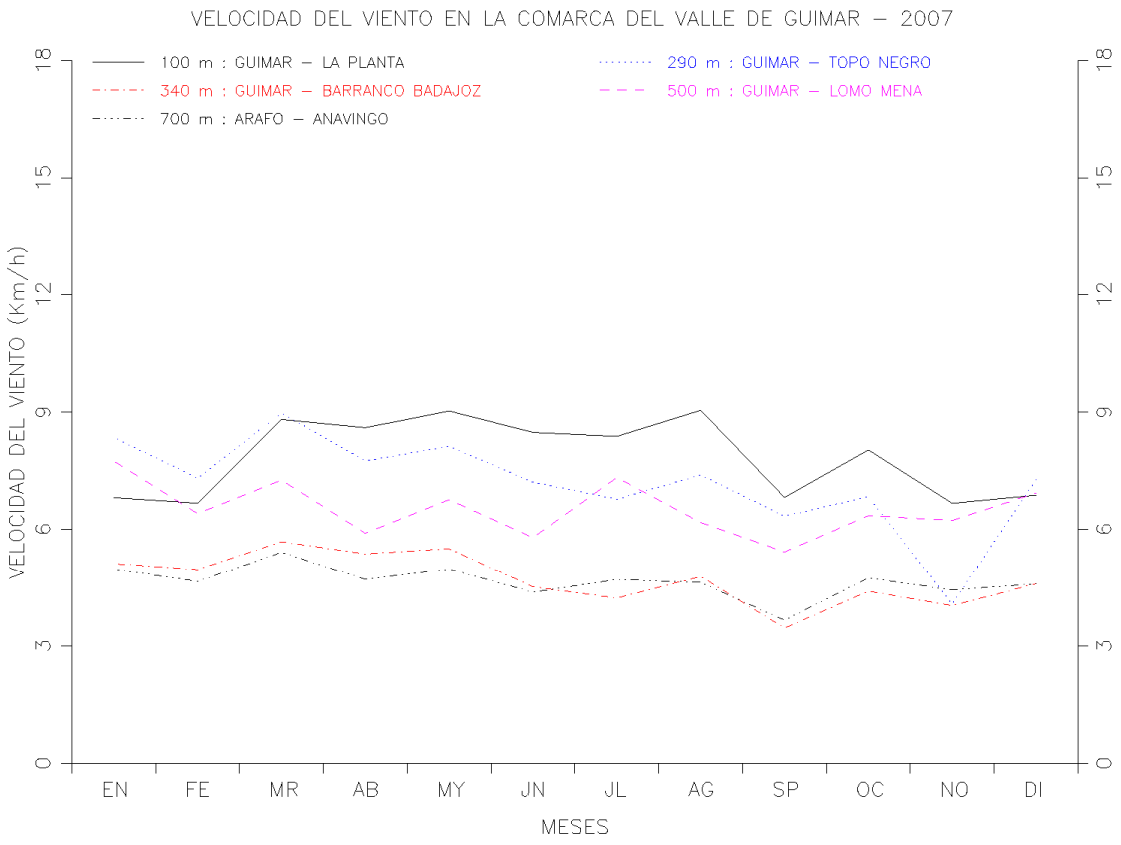


**Perfiles anemométricos medios mensuales en el Valle de Güímar**

La gráfica indica que las velocidades del viento medias mensuales en la costa del Valle de Güímar no superan los10 km/h. Las velocidades del viento medias mensuales son muy débiles a débiles. Las velocidades medias mensuales más elevadas se registran en primavera y las velocidades medias mensuales más bajas se registran en otoño. En general, "las velocidades del viento descienden ligeramente cuando ascendemos por las laderas del Valle".Las velocidades medias mensuales extremas se registran en La Planta (6.1 km/h octubre, noviembre / 9.3 km/h mayo y 7.5 km/h anual), Topo Negro (6.2 km/h octubre / 9.5 km/h diciembre y 7.4 km/h anual), Bco. Badajoz (3.5 km/h noviembre / 5.5 km/h febrero y 4.5 km/h anual).

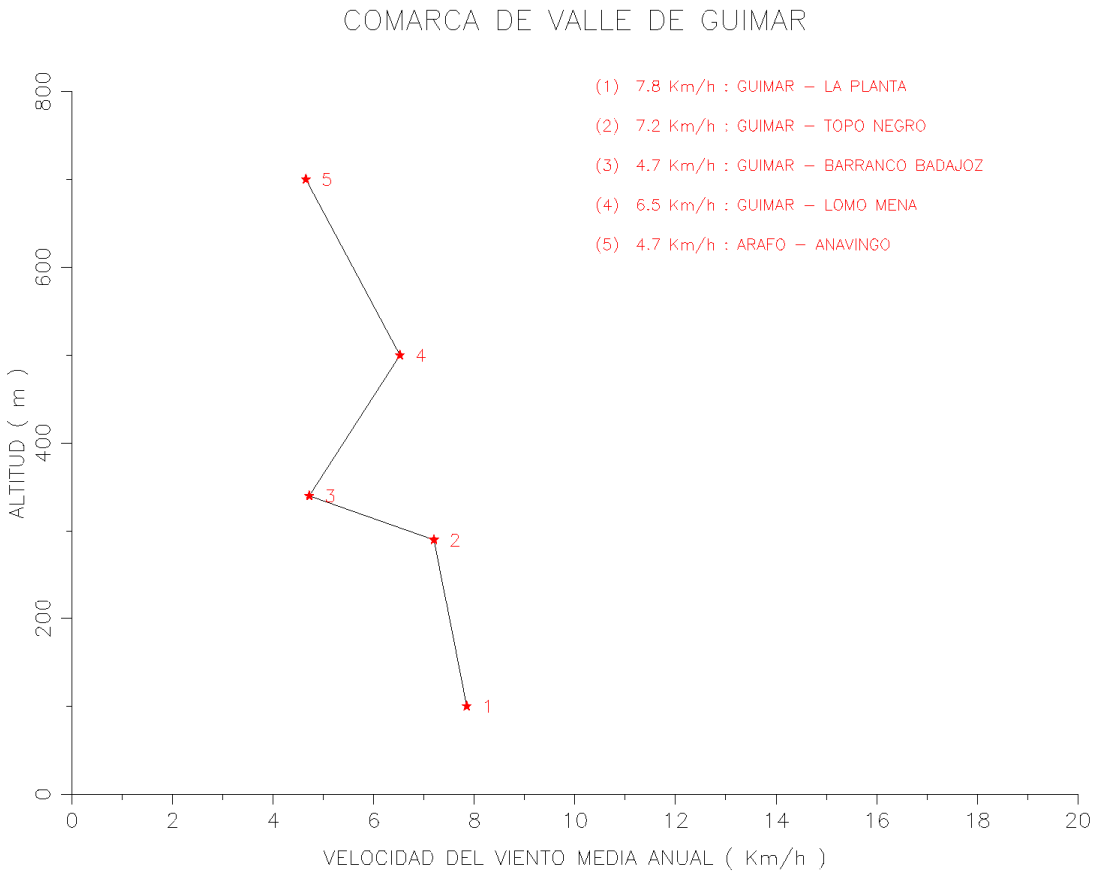


**Perfil anemométrico anual en el Valle de Güímar**

Las gráficas indican que las velocidades del viento medias mensuales en las medianías del Valle no superan los 8 km/h. Las velocidades del viento medias mensuales son muy débiles a débiles. Las velocidades medias mensuales más elevadas se registran en invierno y descienden suavemente a partir de la primavera; las velocidades medias mensuales más bajas se registran en verano. En general, "las velocidades del viento son similares en primavera, verano y otoño y las velocidades del viento descienden ligeramente cuando ascendemos por las laderas del Valle". Las velocidades medias mensuales extremas se registran en: Lomo Mena (5.8 km/h septiembre / 7.9 km/h diciembre y 6.3 km/h anual) y Añavingo (3.7 km/h junio / 5.8 km/h enero, diciembre y 4.5 km/h anual).

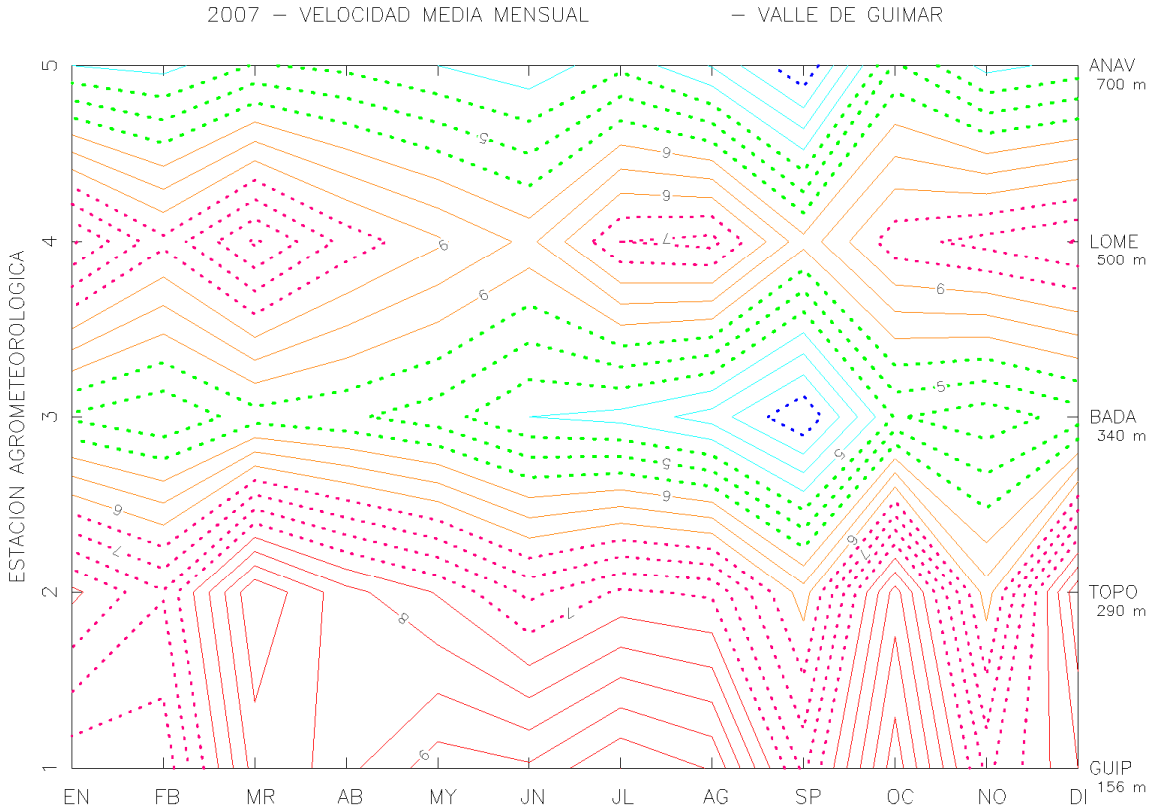


**Contorno anemométrico mensual en el Valle de Güímar**

Los contornos indican la distribución altitudinal de las velocidades del viento medias mensuales en el Valle de Güímar. En cotas próximas a la **costa**, las velocidades medias superan 9 km/h en julio y octubre, y las velocidades medias no superan 7 km/h en enero y febrero. En las **medianías** interiores del Valle, cotas superiores 300 m, las velocidades medias no superan 6 km/h durante el año. En las **medianías occidentales exteriores** de la Comarca, las velocidades medias superan 7 km/h en enero, marzo y diciembre, y las velocidades medias no superan 6 km/h en septiembre

# PERFILES ANEMOMÉTRICOS EN LA COSTA EN INVIERNO Y VERANO

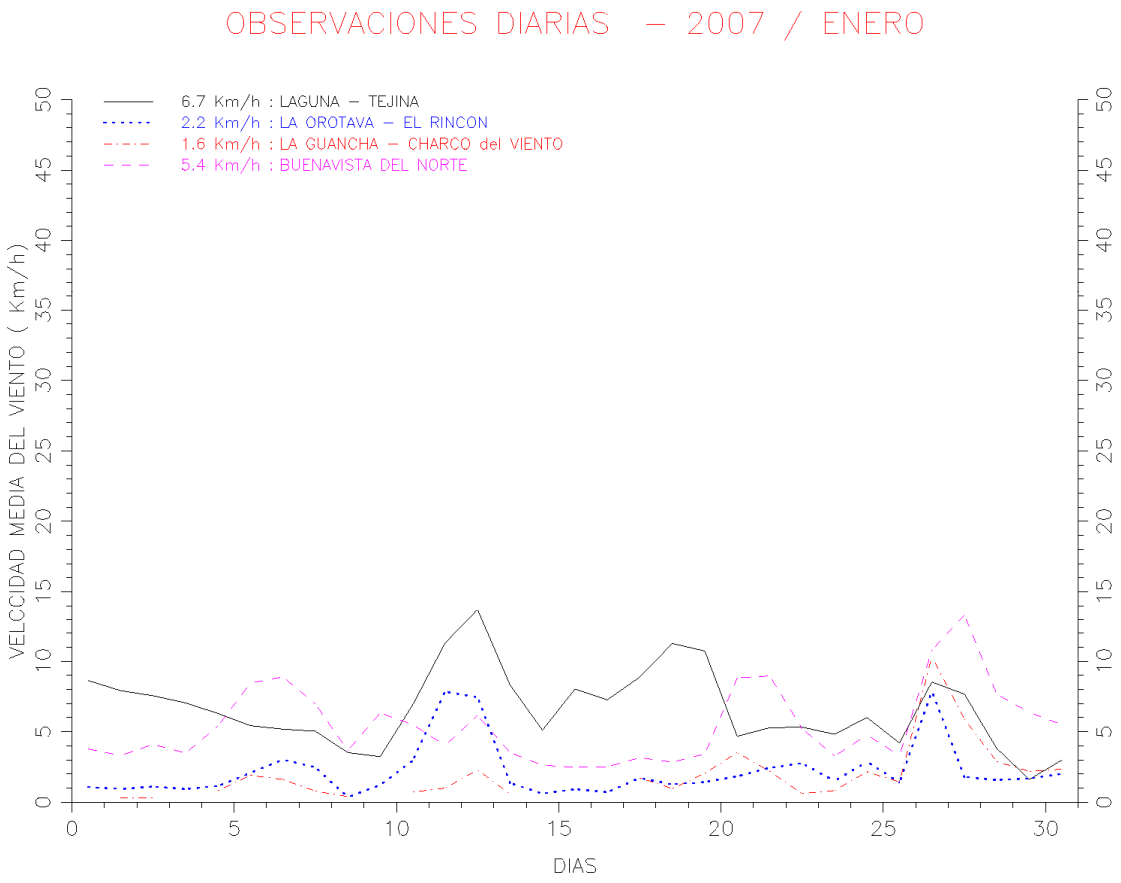


**Perfiles anemométricos en la costa noreste a noroeste en ENERO**

Las gráficas indican líneas aserradas, las velocidades del viento medias diarias son variables y están estrechamente relacionadas con los cambios barométricos y de las características orográficas. Las velocidades del viento son muy débiles a débiles en la costa noreste a norte y las velocidades del viento son muy débiles a moderadas en la costa noroeste. Son notables, las velocidades del viento muy débiles en El Rincón, lugar próximo a los acantilados laterales del Valle. En enero, las velocidades medias diarias extremas: Tejina (1 km/h NW, NE / 9.9 km/h SW a W, 5.3 km/h mensual), El Rincón (0.7 km/h SE a S / 4 km/h S, NW, 1.7 km/h mensual), Charco del Viento (2.2 km/h SE a S / 7.1 km/h NE a E, 4 km/h mensual) y Buenavista del Norte (2.6 km/h E a S / 14.7 km/h E a SE, 6.9 km/h mensual).

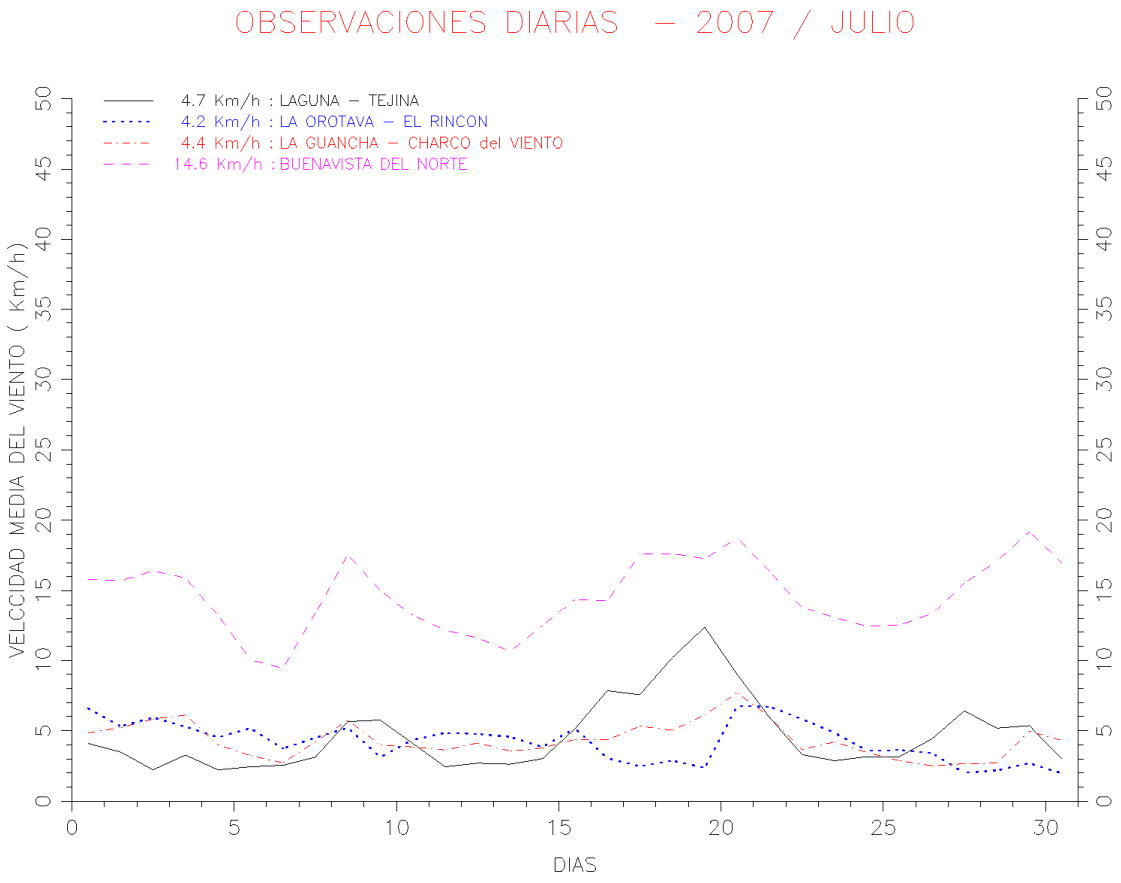


**Perfiles anemométricos en la costa noreste a noroeste en JULIO**

Las gráficas indican líneas aserradas, las velocidades del viento medias diarias son variables y están estrechamente relacionadas con los cambios barométricos y de las características orográficas. Las velocidades del viento son muy débiles a débiles en la costa noreste a norte y las velocidades del viento son débiles a moderadas en la costa noroeste. Son notables, las velocidades del viento muy débiles en El Rincón. En julio, las velocidades medias diarias extremas: Tejina (2 km/h NW / 8.5 km/h N a NE, 4.3 km/h mensual), El Rincón (1.5 km/h NW a N / 3.9 km/h N, SE, 2.8 km/h mensual), Charco del Viento (0.8 km/h NE a E / 6.1 km/h NE a E, 4.5 km/h mensual) y Buenavista del Norte (8.4 km/h E a SE / 15.8 km/h E a SE, 12.6 km/h mensual).

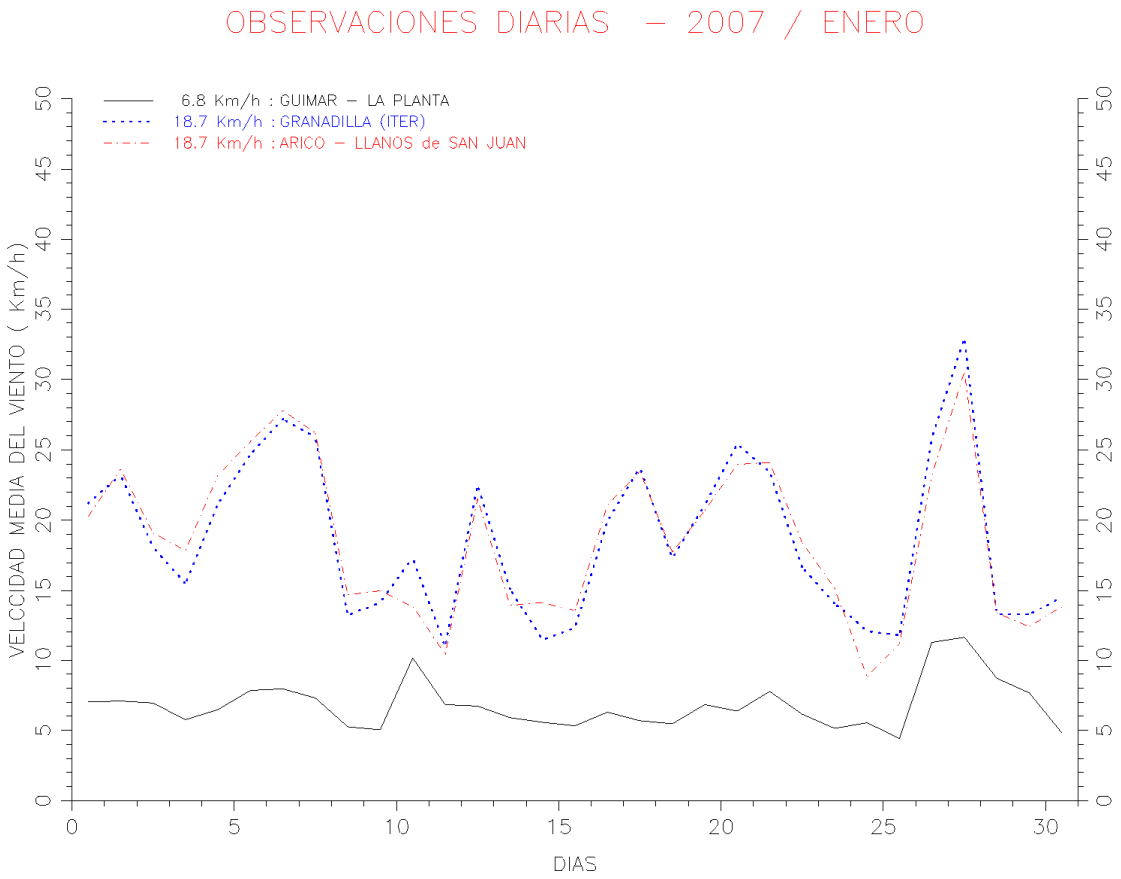


**Perfiles anemométricos en la costa sureste a sur en ENERO**

Las gráficas indican líneas aserradas, las velocidades del viento medias diarias son variables y están estrechamente relacionadas con los cambios barométricos. Las velocidades del viento son muy débiles a moderados en la costa sureste y las velocidades del viento son débiles a muy fuertes en la costa sur. Son notables, las velocidades del viento muy fuertes en Llanos de San Juan. En enero, las velocidades medias diarias extremas: Santa Cruz (2.8 km/h E a S / 13.9 km/h E a SE, 6.8 km/h mensual), El La Planta (3.2 km/h SW a W / 13.4 km/h NE, 7.5 km/h mensual) y Llanos San Juan (5.4 km/h N a NE / 28.9 km/h NE a E, 13.9 km/h mensual).

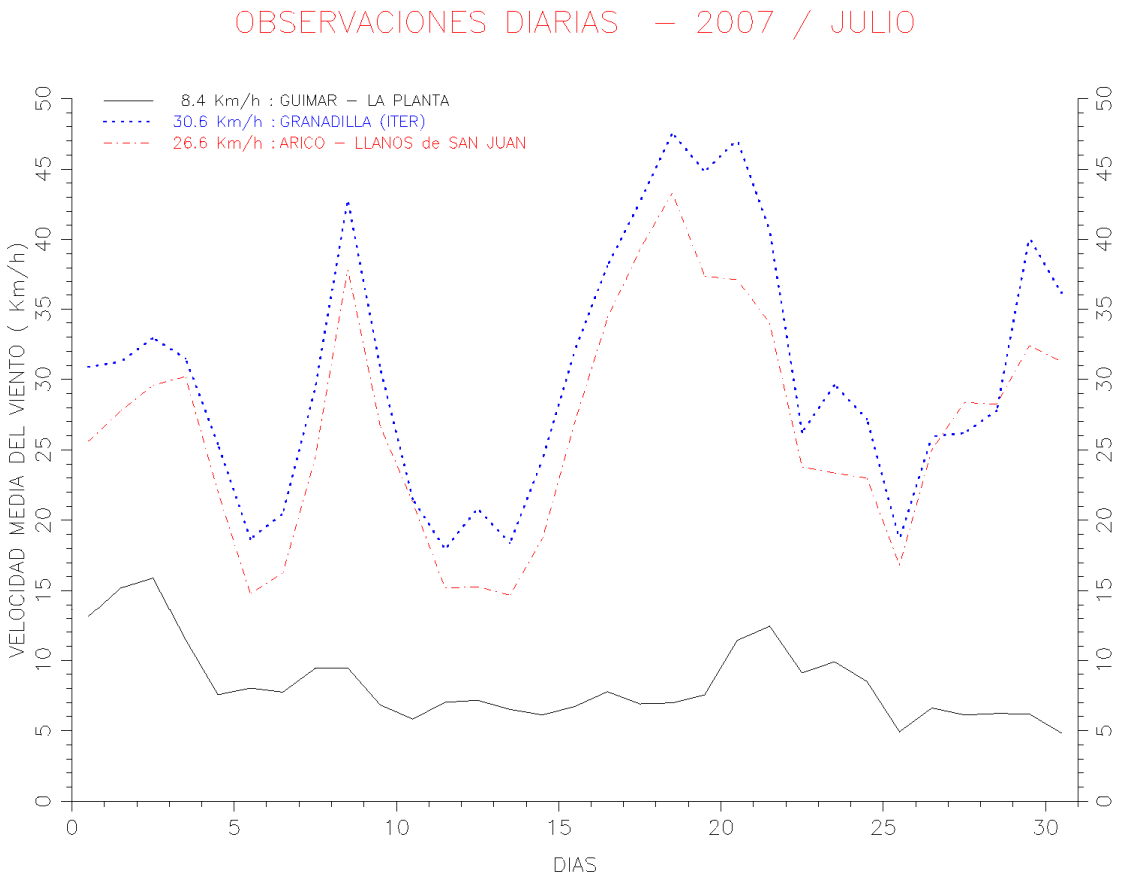


**Perfiles anemométricos en la costa sureste a sur en JULIO**

Las gráficas indican líneas aserradas, las velocidades del viento medias diarias son variables y están estrechamente relacionadas con los cambios barométricos. Las velocidades del viento son muy débiles a moderados en la costa sureste y las velocidades del viento son moderadas a muy fuertes en la costa sur. Son notables, las velocidades del viento débiles en Santa Cruz de Tenerife y La Planta, y las velocidades del viento muy fuertes en Llanos de San Juan. En enero, las velocidades medias diarias extremas: Santa Cruz de Tenerife (4.1 km/h S a W / 11.8 km/h E a S, 7.5 km/h mensual), La Planta (5.7 km/h NW a NE / 15.9 km/h NE, 8.6 km/h mensual) y Llanos San Juan (11 km/h E, W / 36.7 km/h NE, 23.2 km/h mensual).

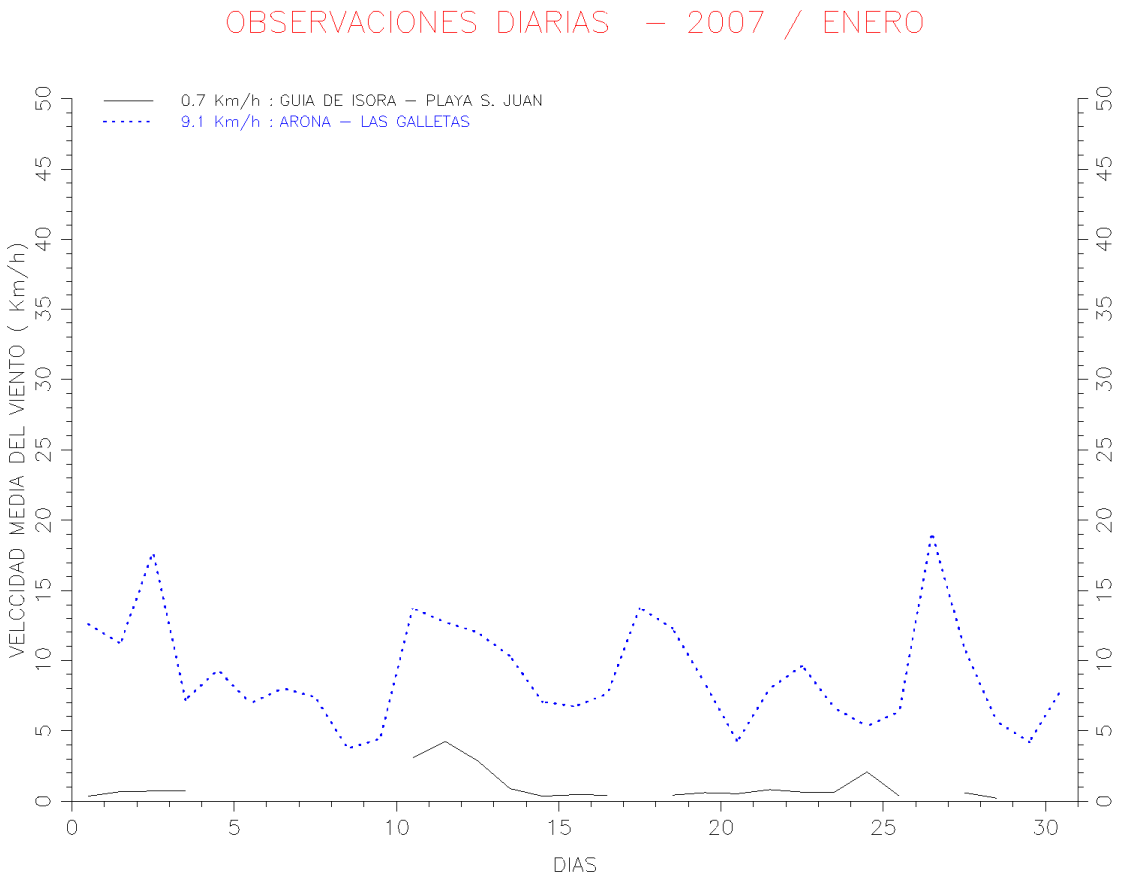


**Perfiles anemométricos en la costa sur a oeste en ENERO**

Las gráficas indican líneas aserradas, las velocidades del viento medias diarias son variables y están estrechamente relacionadas con los cambios barométricos. Las velocidades del viento son muy débiles a moderadas en la costa. Son notables, las velocidades del viento muy débiles en Playa de San Juan. En enero, las velocidades medias diarias extremas: Las Galletas (3.2 km/h E a SE / 14.1 km/h NE a E, 7.8 km/h mensual) y Playa de San Juan (0 km/h / 7.5 km/h W a NW, 1.8 km/h mensual).

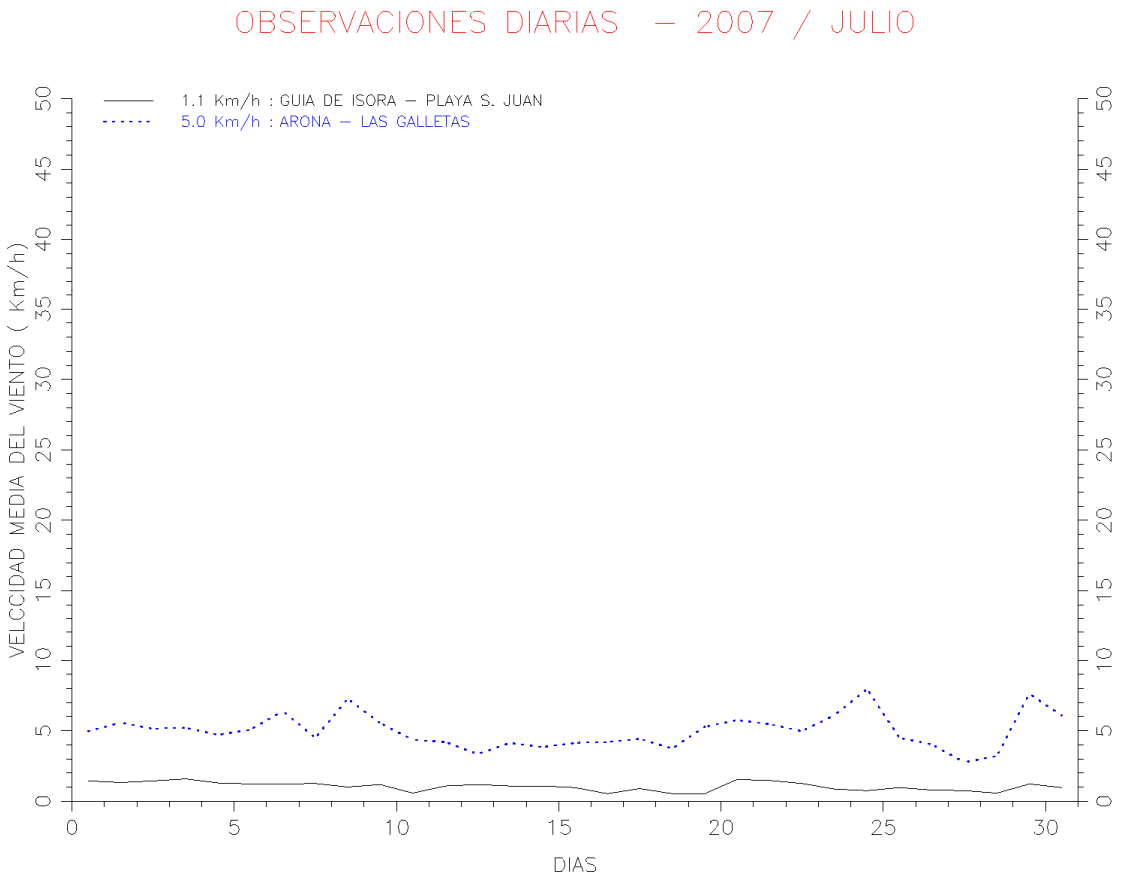


**Perfiles anemométricos en la costa sur a oeste en JULIO**

Las gráficas indican líneas aserradas, las velocidades del viento medias diarias son poco variables. Las velocidades del viento son muy débiles a débiles en la costa. Son notables, las velocidades del viento muy débiles en Playa de San Juan. En agosto, las velocidades medias diarias extremas: Las Galletas (3.5 km/h SE a S / 10.6 km/h NE a E, 5.1 km/h mensual) y Playa de San Juan (0.1 km/h S / 1.4 km/h S a SW, 0.7 km/h mensual).

# PERFILES ANEMOMÉTRICOS EN LAS MEDIANÍAS EN INVIERNO Y VERANO

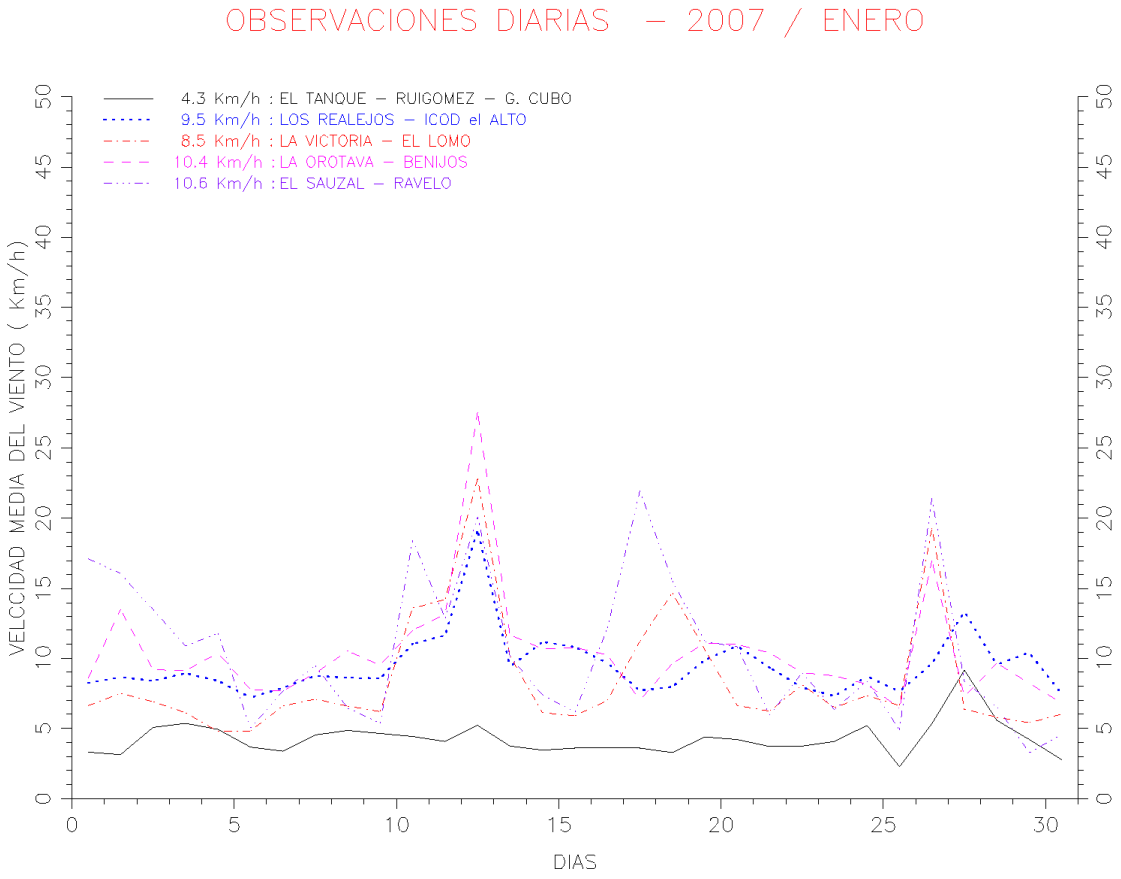


**Perfiles anemométricos en las medianías noreste a noroeste en ENERO**

Las gráficas indican líneas aserradas, las velocidades del viento medias diarias son variables y están estrechamente relacionadas con los cambios barométricos y de las características orográficas. Las velocidades del viento son muy débiles a fuertes. Son notables, las velocidades del viento fuertes en Ravelo, medianías altas. En enero, las velocidades medias diarias extremas: Ruigomez (2.1 km/h / 9 km/h, 4.7 km/h mensual), Icod el Alto (5 km/h / 15.2 km/h, 9.4 km/h mensual), El Lomo (3.5 km/h / 13 km/h, 6.9 km/h mensual), Benijos (5.5 km/h / 13.7 km/h, 8.8 km/h mensual) y Ravelo (1.4 km/h W a NW / 18.6 km/h SW a W, 7.4 km/h mensual).

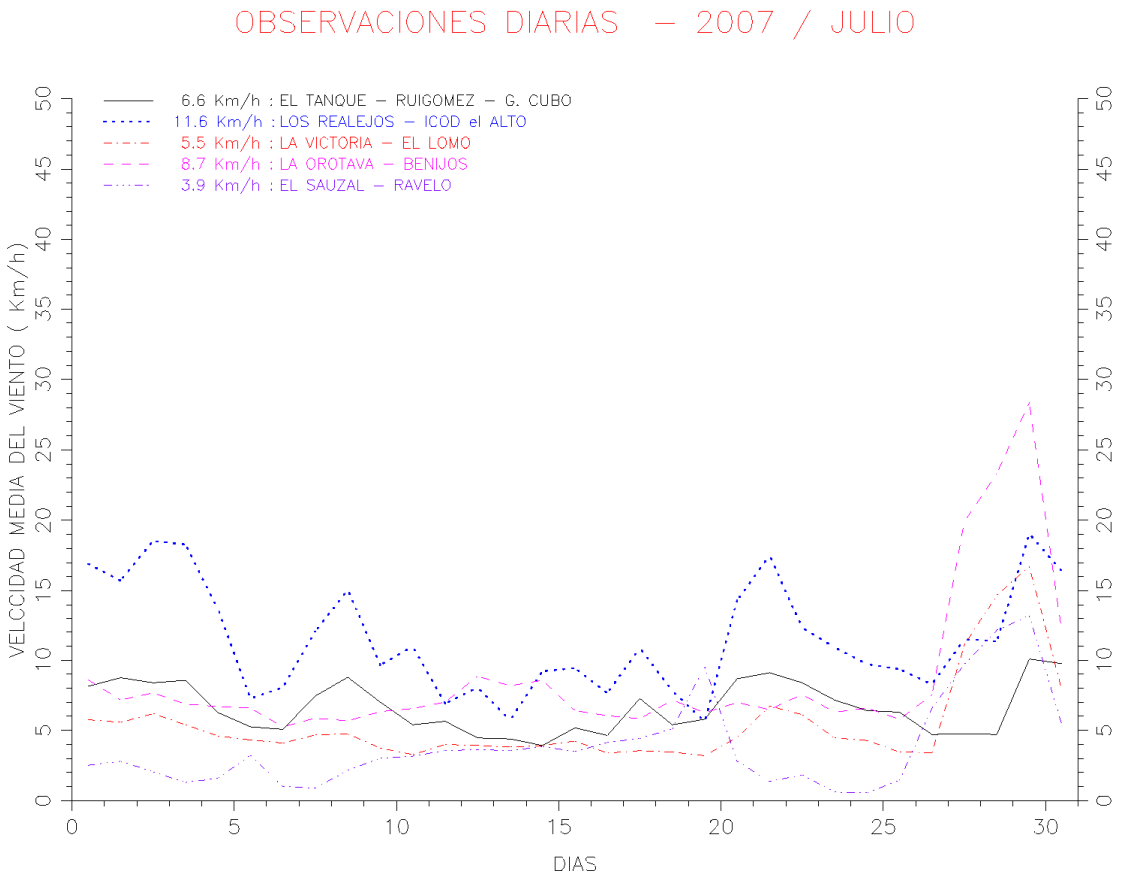


**Perfiles anemométricos en las medianías noreste a noroeste en JULIO**

Las gráficas indican líneas aserradas, las velocidades del viento medias diarias son variables y están estrechamente relacionadas con los cambios barométricos y de las características orográficas. Las velocidades del viento son muy débiles a moderadas. Son notables, las velocidades del viento muy débiles en Ravelo y el Lomo, y las velocidades del viento moderadas en Icod el Alto. En julio, las velocidades medias diarias extremas: Ruigomez (3.4 km/h / 8.8 km/h, 6.4 km/h mensual), Icod el Alto (5.3 km/h / 17 km/h, 10.3 km/h mensual), El Lomo (2.7 km/h / 6 km/h, 4.5 km/h mensual), Benijos (4.4 km/h / 9.5 km/h, 6.9 km/h mensual) y Ravelo (1.4 km/h NW a N / 7.1 km/h NE a E, 2.7 km/h mensual).

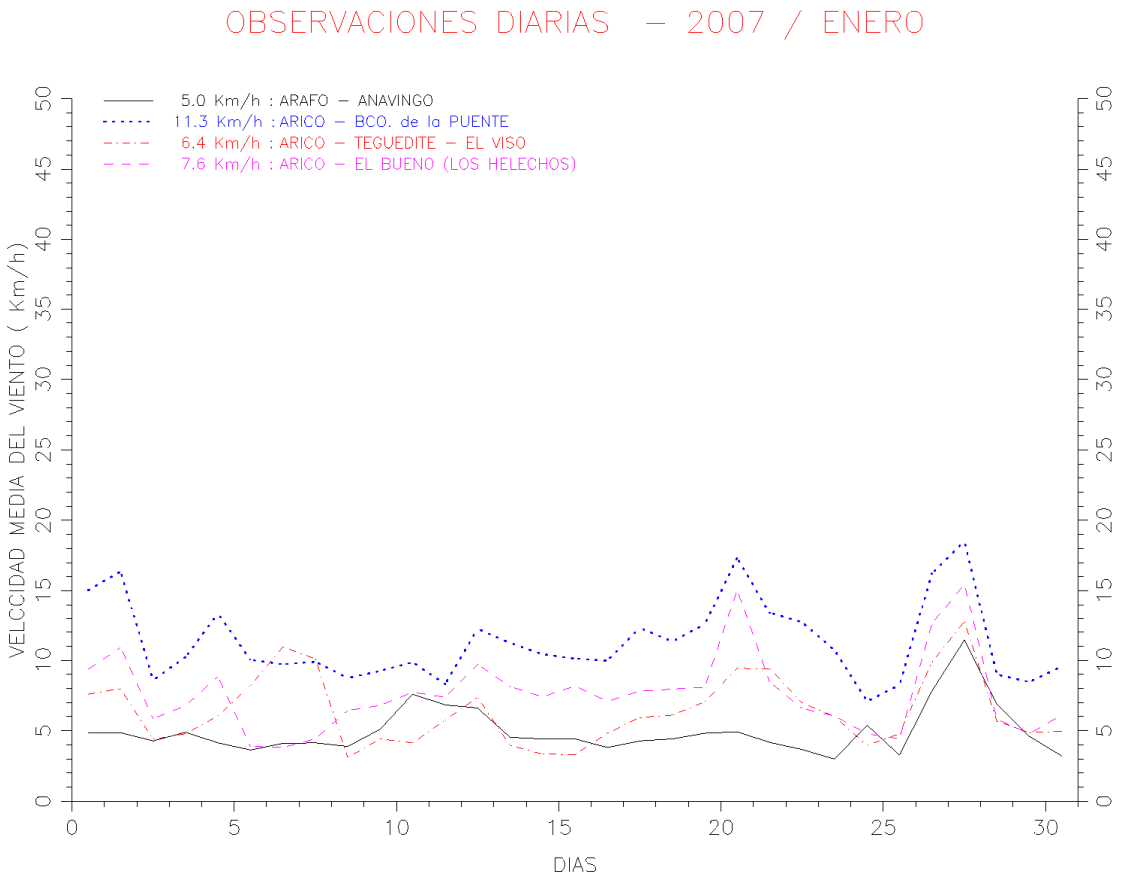


**Perfiles anemométricos en las medianías sureste a sur en ENERO**

Las gráficas indican líneas aserradas, las velocidades del viento medias diarias son variables y están estrechamente relacionadas con los cambios barométricos. Las velocidades del viento son muy débiles a fuertes. Son notables, las velocidades del viento moderadas en Añavingo y Bco Puente. En enero, las velocidades medias diarias extremas: Añavingo (1.9 km/h / 17.1 km/h, 5.8 km/h mensual), Bco. Puente (3.8 km/h / 16.7 km/h, 9.5 km/h mensual), El Pinalete (4.9 km/h / 20.9 km/h, 5.7 km/h mensual) y El Bueno (2.3 km/h NW a N / 15 km/h N a NE, 6.8 km/h mensual).

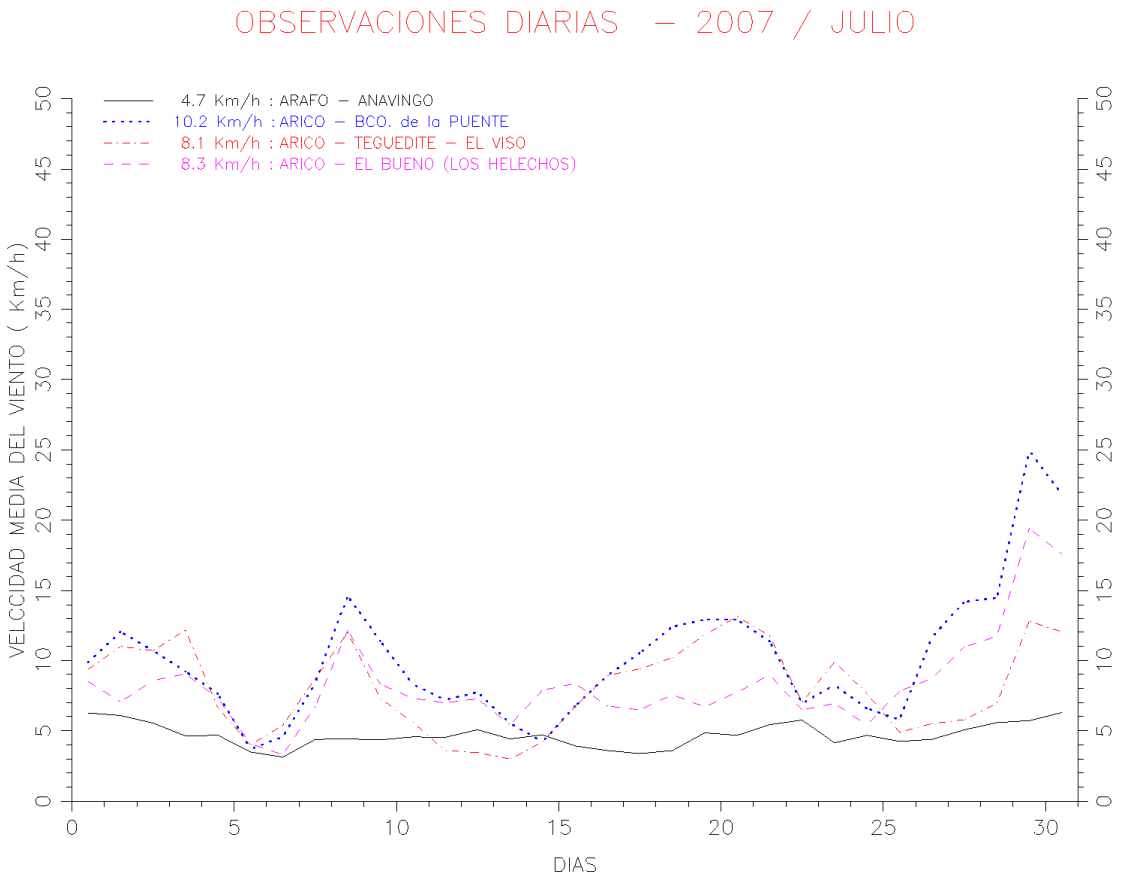


**Perfiles anemométricos en las medianías sureste a sur en JULIO**

Las gráficas indican líneas aserradas, las velocidades del viento medias diarias son variables y están estrechamente relacionadas con los cambios barométricos. Las velocidades del viento son muy débiles a moderadas. Son notables, las velocidades del viento muy débiles en Añavingo y las velocidades del viento moderadas en Bco Puente. En julio, las velocidades medias diarias extremas: Añavingo (2.7 km/h / 5.5 km/h, 3.9 km/h mensual), Bco. Puente (6.2 km/h / 14 km/h, 9.3 km/h mensual), El Pinalete (5.8 km/h / 12.2 km/h, 7 km/h mensual) y El Bueno (3.7 km/h W, SE / 10.6 km/h N a NE, 6.2 km/h mensual).

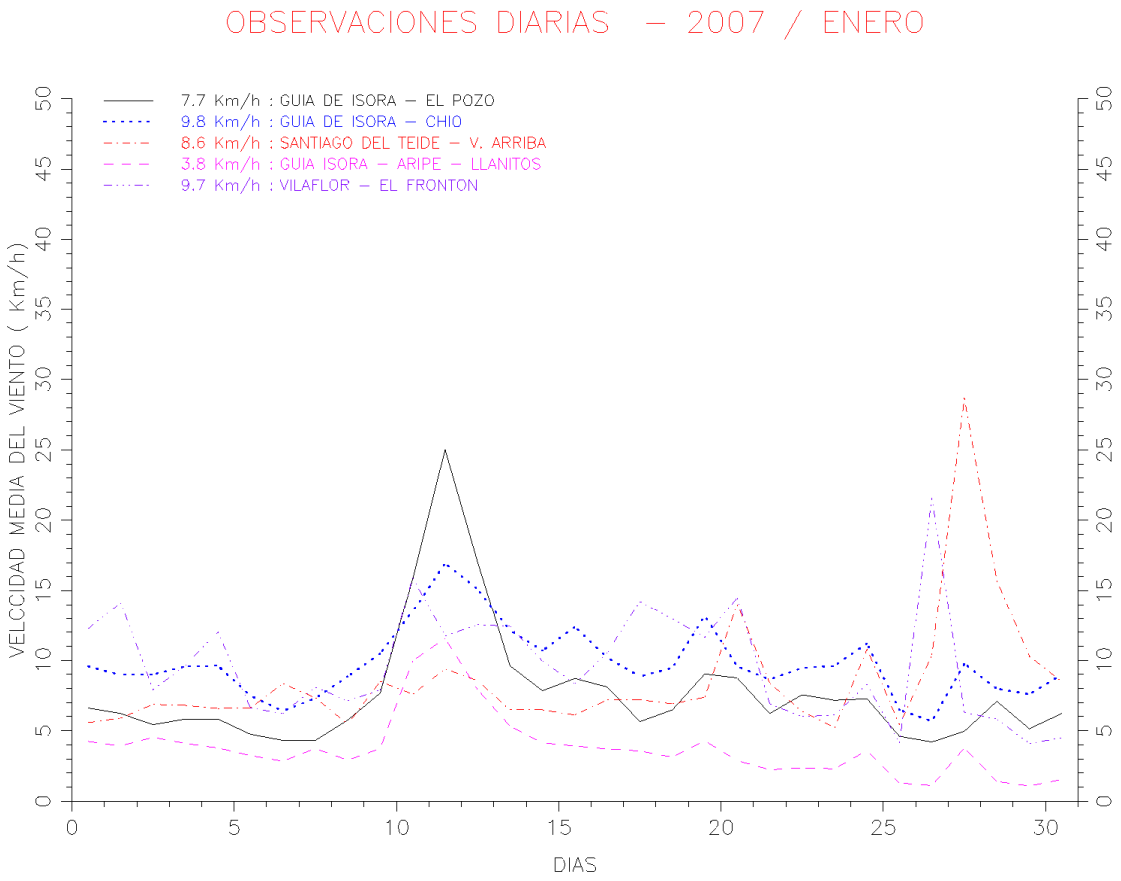


**Perfiles anemométricos en las medianías sur a oeste en ENERO**

Perfiles anemométricos horizontales realizados en El Pozo 700 m, Chío 735 m, Valle de Arriba 990 m, Aripe 1032 m y El Frontón 1258 m. Las gráficas indican líneas aserradas, las velocidades del viento medias diarias son variables y están estrechamente relacionadas con los cambios barométricos y de las características orográficas. Las velocidades del viento son muy débiles a muy fuertes. Son notables, las velocidades del viento fuertes en Valle de Arriba y Chío. En enero, las velocidades medias diarias extremas: El Pozo (3.8 km/h / 21.8 km/h, 9 km/h mensual), Chío (5.9 km/h / 27.5 km/h, 11.1 km/h mensual), Valle de Arriba (4.8 km/h / 27.7 km/h, 12.5 km/h mensual), Aripe (1.4 km/h / 13.1 km/h, 4.5 km/h mensual) y El Frontón (2.5 km/h NE a E / 15.2 km/h NE a E, 6.7 km/h mensual).

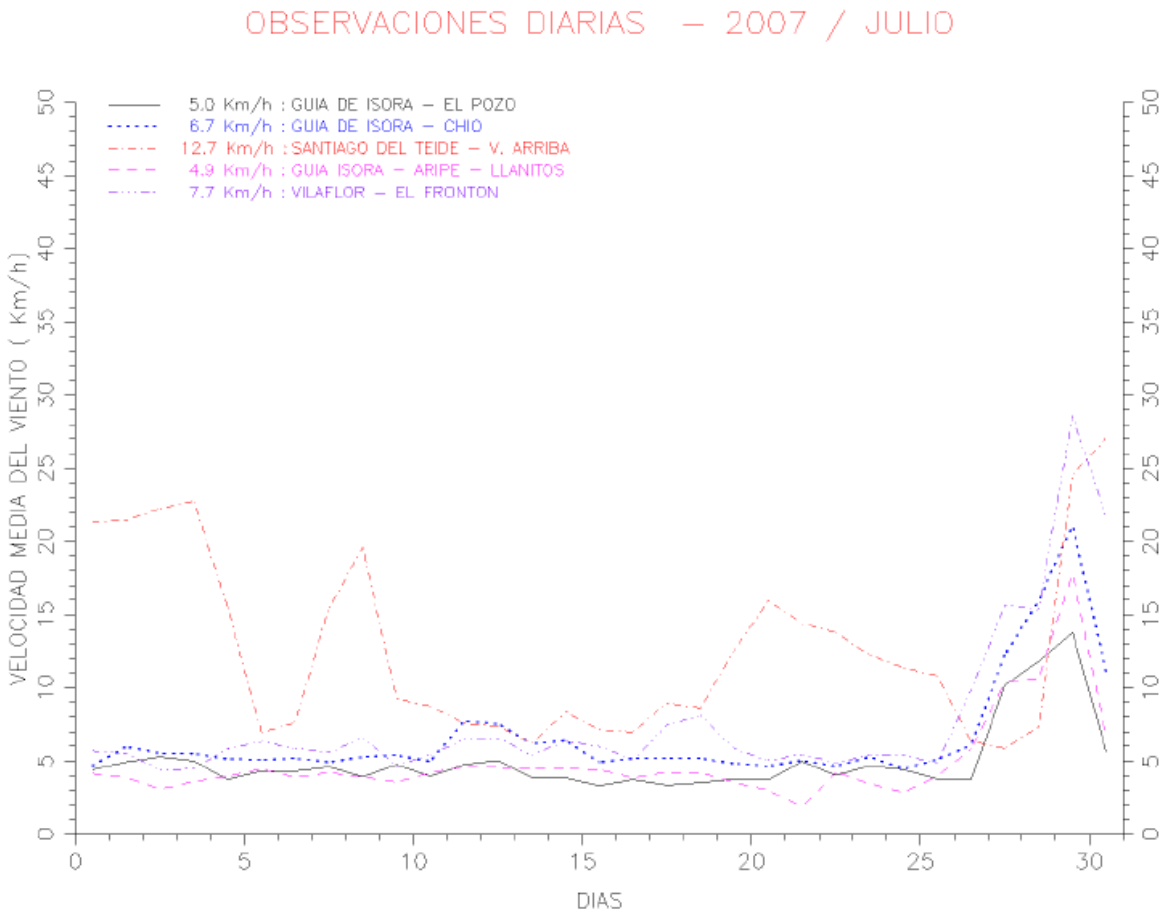


**Perfiles anemométricos en las medianías sur a oeste en JULIO**

Las gráficas indican líneas aserradas, las velocidades del viento medias diarias son variables y están estrechamente relacionadas con los cambios barométricos y de las características orográficas. Las velocidades del viento son muy débiles a fuertes. Son notables, las velocidades del viento muy débiles en El Pozo y Aripe, y las velocidades del viento fuertes en Valle de Arriba. En enero, las velocidades medias diarias extremas: El Pozo (3.1 km/h / 5.9 km/h, 4.2 km/h mensual), Chío (4.1 km/h / 7.1 km/h, 5.2 km/h mensual), Valle de Arriba (6.4 km/h / 20 km/h, 11.1 km/h mensual), Aripe (2.7 km/h / 4.7 km/h, 4 km/h mensual) y El Frontón (2.7 km/h N, S / 10 km/h N a E, 6.3 km/h mensual).